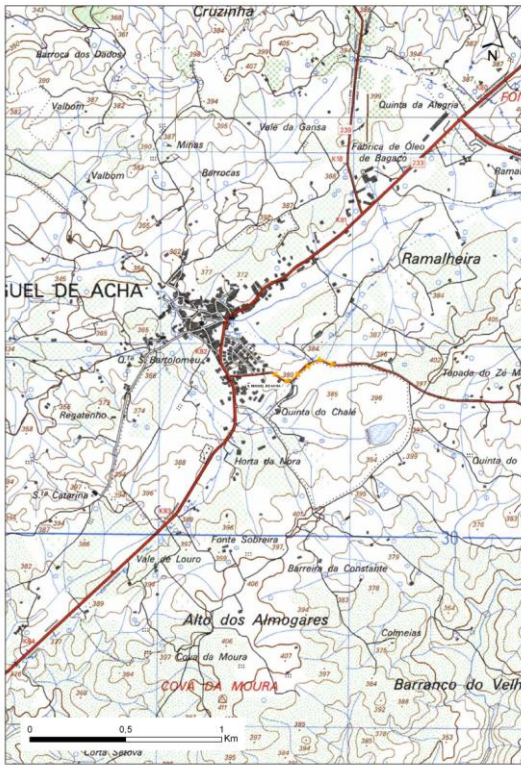


Quadro 13 – Síntese das acções estruturantes – Amplificação de Redes Eléctricas

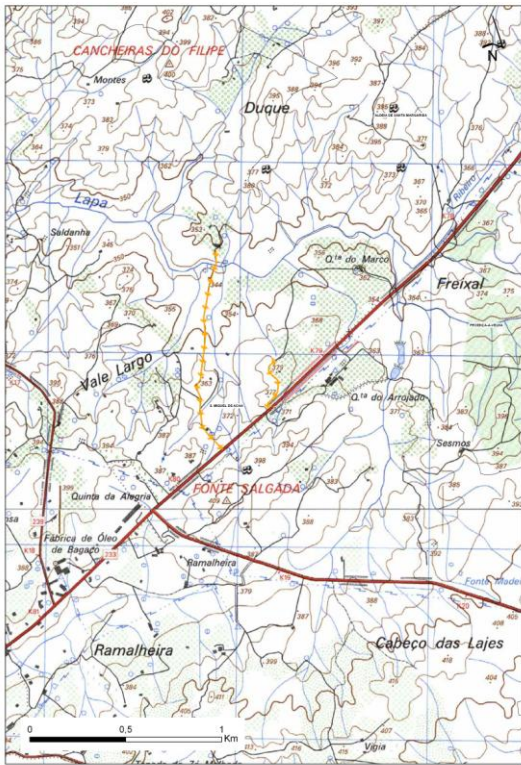
Freguesia São Miguel de Acha

Id da Obra	Freguesia	Nome	Comprim. (m)	Custo Total (€)	Custo (€ /Km)
E 17	São Miguel de Acha	Caminho do Coucho do Bispo	400	6 000	15 000
E 18	São Miguel de Acha	Caminho do Freixial	1.400	21 000	15 000
E 19	São Miguel de Acha	Caminho da Laje Alta	300	4 500	15 000
E 20	São Miguel de Acha	Caminho da Ribeira do Lugar	200	3 000	15 000
E 21	São Miguel de Acha	Caminho do Vale da Gansa	1.200	18 000	15 000
E 22	São Miguel de Acha	Caminho do Valbom	1.000	15 000	15 000
E 23	São Miguel de Acha	Caminho do Vale Figueira	1.100	16 500	15 000
E 24	São Miguel de Acha	Caminho de S. Bartolomeu	200	3 000	15 000
E 25	São Miguel de Acha	Caminho da Mina	700	10 500	15 000
E 26	São Miguel de Acha	Caminho da Vale Largo	700	10 500	15 000

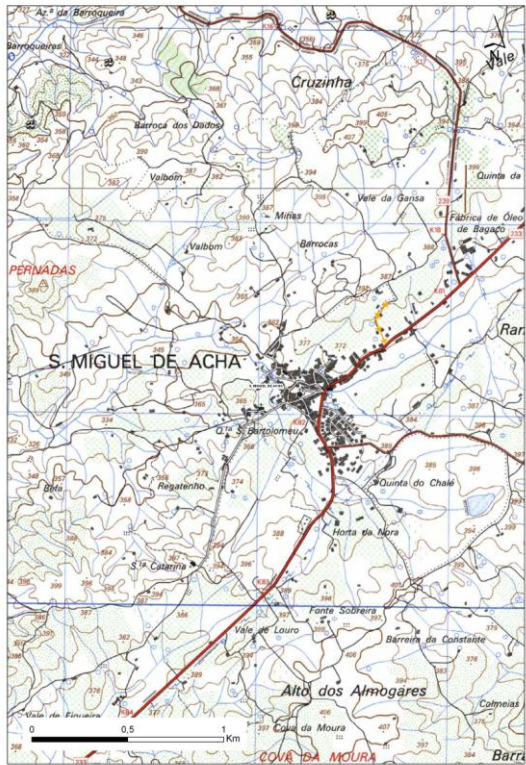
FICHA N.º E 17

1. Designação: Ampliação da Electrificação do Caminho do Coucho do Bispo	
2. Justificação / Benefícios: <ul style="list-style-type: none">- Melhoria da acessibilidade a propriedades agrícolas e agro-florestais;- Facilitar o escoamento dos produtos agrícolas ou agro-florestais;- Aumentar a segurança a nível de transitabilidade e combate a incêndios;- Reduzir os tempos de deslocação às propriedades servidas pela via.	
3. Extensão: 400 m	4. Tipo de pavimento 4.1 Existente: 4.2 Proposto:
5. Situação de Referência 5.1 Enquadramento: Agrícola 5.2 Uso do solo: Agrícola	6. Estado de Conservação:
7. Valor total: 6 000 €	8. Valor / km: 15 000 €
9. Localização	
9.1 Geográfica	9.2 Administrativa
	Freguesia: São Miguel de Acha Concelho: Idanha-a-Nova
10. Natureza da Serventia / Memória Técnica	
10.1 Tipo de área: Agrícola / Agro-florestal	
10.2 Tipo de intervenção: Beneficiação / Conservação	

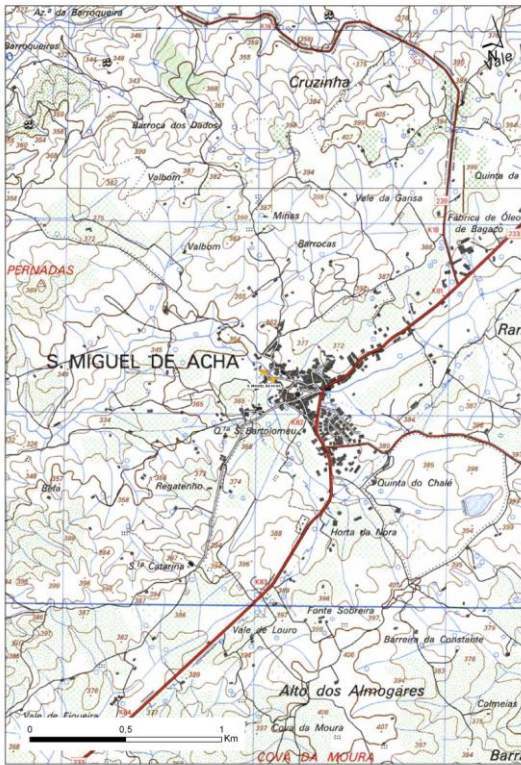
FICHA N.º E 18

1. Designação: Ampliação da Electrificação do Caminho do Freixial	
2. Justificação / Benefícios: <ul style="list-style-type: none">- Melhoria da acessibilidade a propriedades agrícolas e agro-florestais;- Facilitar o escoamento dos produtos agrícolas ou agro-florestais;- Aumentar a segurança a nível de transitabilidade e combate a incêndios;- Reduzir os tempos de deslocação às propriedades servidas pela via.	
3. Extensão: 1 400 m	4. Tipo de pavimento 4.1 Existente: 4.2 Proposto:
5. Situação de Referência 5.1 Enquadramento: Agrícola 5.2 Uso do solo: Agrícola	6. Estado de Conservação:
7. Valor total: 21 000 €	8. Valor / km: 15 000 €
9. Localização	
9.1 Geográfica	9.2 Administrativa
	Freguesia: São Miguel de Acha Concelho: Idanha-a-Nova
10. Natureza da Serventia / Memória Técnica	
10.1 Tipo de área: Agrícola / Agro-florestal	
10.2 Tipo de intervenção: Beneficiação / Conservação	

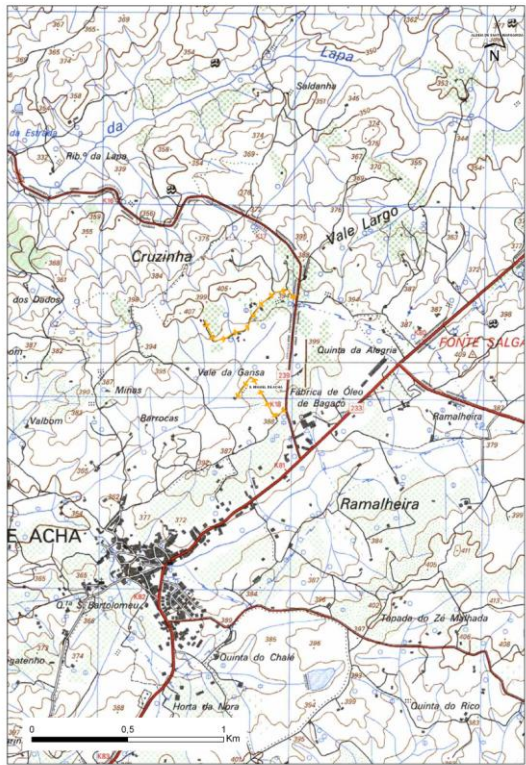
FICHA N.º E 19

1. Designação: Ampliação da Electrificação do Caminho da Laje Alta	
2. Justificação / Benefícios: <ul style="list-style-type: none">- Melhoria da acessibilidade a propriedades agrícolas e agro-florestais;- Facilitar o escoamento dos produtos agrícolas ou agro-florestais;- Aumentar a segurança a nível de transitabilidade e combate a incêndios;- Reduzir os tempos de deslocação às propriedades servidas pela via.	
3. Extensão: 300 m	4. Tipo de pavimento 4.1 Existente: 4.2 Proposto:
5. Situação de Referência 5.1 Enquadramento: Agrícola 5.2 Uso do solo: Agrícola	6. Estado de Conservação:
7. Valor total: 4 500 €	8. Valor / km: 15 000 €
9. Localização	
9.1 Geográfica	9.2 Administrativa
	Freguesia: São Miguel de Acha Concelho: Idanha-a-Nova
10. Natureza da Serventia / Memória Técnica	
10.1 Tipo de área: Agrícola / Agro-florestal	
10.2 Tipo de intervenção: Beneficiação / Conservação	

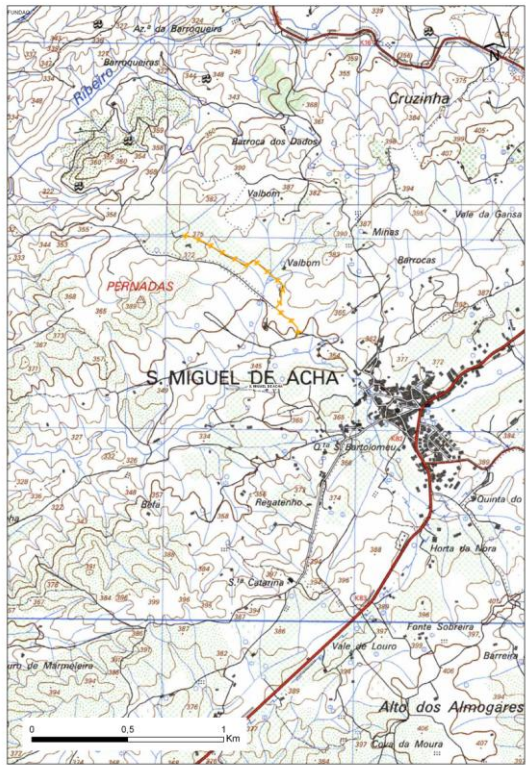
FICHA N.º E 20

1. Designação: Ampliação da Electrificação do Caminho da Ribeira do Lugar	
2. Justificação / Benefícios: <ul style="list-style-type: none">- Melhoria da acessibilidade a propriedades agrícolas e agro-florestais;- Facilitar o escoamento dos produtos agrícolas ou agro-florestais;- Aumentar a segurança a nível de transitabilidade e combate a incêndios;- Reduzir os tempos de deslocação às propriedades servidas pela via.	
3. Extensão: 200 m	4. Tipo de pavimento 4.1 Existente: 4.2 Proposto:
5. Situação de Referência 5.1 Enquadramento: Agrícola 5.2 Uso do solo: Agrícola	6. Estado de Conservação:
7. Valor total: 3 000 €	8. Valor / km: 15 000 €
9. Localização	
9.1 Geográfica	9.2 Administrativa
	Freguesia: São Miguel de Acha Concelho: Idanha-a-Nova
10. Natureza da Serventia / Memória Técnica	
10.1 Tipo de área: Agrícola / Agro-florestal	
10.2 Tipo de intervenção: Beneficiação / Conservação	

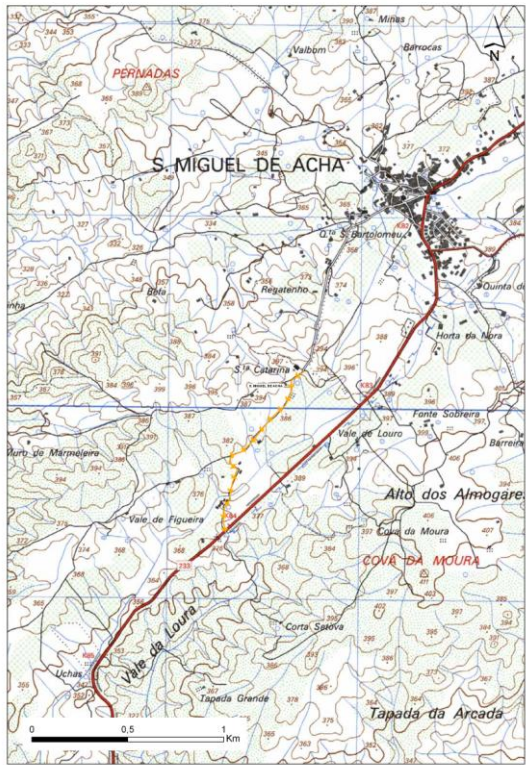
FICHA N.º E 21

1. Designação: Ampliação da Electrificação do Caminho do Vale da Gansa	
2. Justificação / Benefícios:	
<ul style="list-style-type: none"> - Melhoria da acessibilidade a propriedades agrícolas e agro-florestais; - Facilitar o escoamento dos produtos agrícolas ou agro-florestais; - Aumentar a segurança a nível de transitabilidade e combate a incêndios; - Reduzir os tempos de deslocação às propriedades servidas pela via. 	
3. Extensão: 1 200 m	4. Tipo de pavimento
	4.1 Existente:
	4.2 Proposto:
5. Situação de Referência	6. Estado de Conservação:
5.1 Enquadramento: Agrícola	
5.2 Uso do solo: Agrícola	
7. Valor total: 18 000 €	8. Valor / km: 15 000 €
9. Localização	
9.1 Geográfica	9.2 Administrativa
	Freguesia: São Miguel de Acha Concelho: Idanha-a-Nova
10. Natureza da Serventia / Memória Técnica	
10.1 Tipo de área: Agrícola / Agro-florestal	
10.2 Tipo de intervenção: Beneficiação / Conservação	

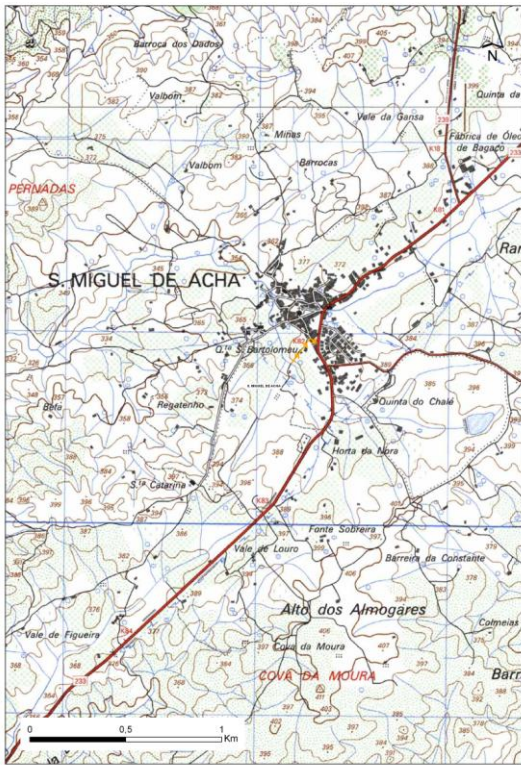
FICHA N.º E 22

1. Designação: Ampliação da Electrificação do Caminho do Valbom	
2. Justificação / Benefícios: <ul style="list-style-type: none">- Melhoria da acessibilidade a propriedades agrícolas e agro-florestais;- Facilitar o escoamento dos produtos agrícolas ou agro-florestais;- Aumentar a segurança a nível de transitabilidade e combate a incêndios;- Reduzir os tempos de deslocação às propriedades servidas pela via.	
3. Extensão: 1 000 m	4. Tipo de pavimento 4.1 Existente: 4.2 Proposto:
5. Situação de Referência 5.1 Enquadramento: Agrícola 5.2 Uso do solo: Agrícola	6. Estado de Conservação:
7. Valor total: 15 000 €	8. Valor / km: 15 000 €
9. Localização	
9.1 Geográfica	9.2 Administrativa
	Freguesia: São Miguel de Acha Concelho: Idanha-a-Nova
10. Natureza da Serventia / Memória Técnica	
10.1 Tipo de área: Agrícola / Agro-florestal	
10.2 Tipo de intervenção: Beneficiação / Conservação	

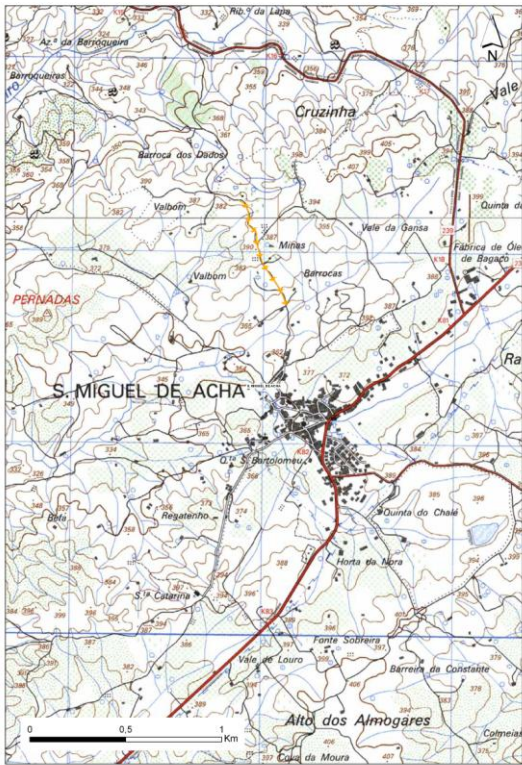
FICHA N.º E 23

1. Designação: Ampliação da Electrificação do Caminho do Vale Figueira	
2. Justificação / Benefícios: <ul style="list-style-type: none">- Melhoria da acessibilidade a propriedades agrícolas e agro-florestais;- Facilitar o escoamento dos produtos agrícolas ou agro-florestais;- Aumentar a segurança a nível de transitabilidade e combate a incêndios;- Reduzir os tempos de deslocação às propriedades servidas pela via.	
3. Extensão: 1 100 m	4. Tipo de pavimento 4.1 Existente: 4.2 Proposto:
5. Situação de Referência 5.1 Enquadramento: Agrícola 5.2 Uso do solo: Agrícola	6. Estado de Conservação:
7. Valor total: 16 500 €	8. Valor / km: 15 000 €
9. Localização	
9.1 Geográfica	9.2 Administrativa
	Freguesia: São Miguel de Acha Concelho: Idanha-a-Nova
10. Natureza da Serventia / Memória Técnica	
10.1 Tipo de área: Agrícola / Agro-florestal	
10.2 Tipo de intervenção: Beneficiação / Conservação	

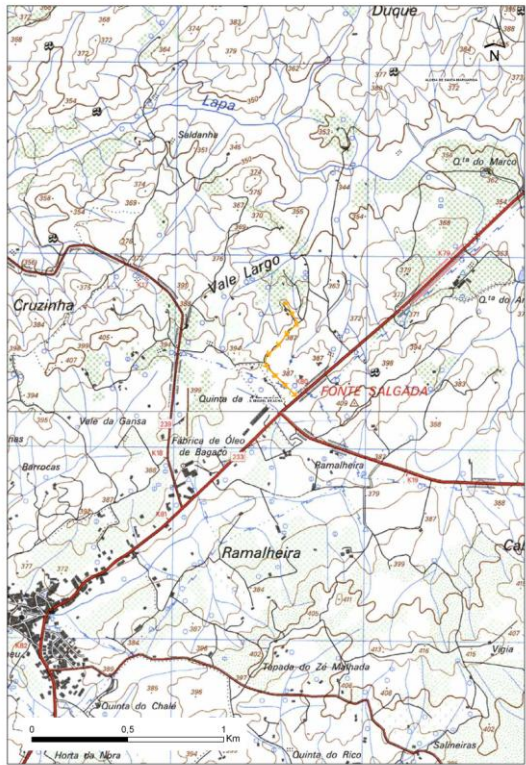
FICHA N.º E 24

1. Designação: Ampliação da Electrificação do Caminho de S. Bartolomeu	
2. Justificação / Benefícios: <ul style="list-style-type: none">- Melhoria da acessibilidade a propriedades agrícolas e agro-florestais;- Facilitar o escoamento dos produtos agrícolas ou agro-florestais;- Aumentar a segurança a nível de transitabilidade e combate a incêndios;- Reduzir os tempos de deslocação às propriedades servidas pela via.	
3. Extensão: 200 m	4. Tipo de pavimento 4.1 Existente: 4.2 Proposto:
5. Situação de Referência 5.1 Enquadramento: Agrícola 5.2 Uso do solo: Agrícola	6. Estado de Conservação:
7. Valor total: 3 000 €	8. Valor / km: 15 000 €
9. Localização	
9.1 Geográfica	9.2 Administrativa
	Freguesia: São Miguel de Acha Concelho: Idanha-a-Nova
10. Natureza da Serventia / Memória Técnica	
10.1 Tipo de área: Agrícola / Agro-florestal	
10.2 Tipo de intervenção: Beneficiação / Conservação	

FICHA N.º E 25

1. Designação: Ampliação da Electrificação do Caminho da Mina	
2. Justificação / Benefícios: <ul style="list-style-type: none">- Melhoria da acessibilidade a propriedades agrícolas e agro-florestais;- Facilitar o escoamento dos produtos agrícolas ou agro-florestais;- Aumentar a segurança a nível de transitabilidade e combate a incêndios;- Reduzir os tempos de deslocação às propriedades servidas pela via.	
3. Extensão: 700 m	4. Tipo de pavimento 4.1 Existente: 4.2 Proposto:
5. Situação de Referência 5.1 Enquadramento: Agrícola 5.2 Uso do solo: Agrícola	6. Estado de Conservação:
7. Valor total: 10 500 €	8. Valor / km: 15 000 €
9. Localização	
9.1 Geográfica	9.2 Administrativa
	Freguesia: São Miguel de Acha Concelho: Idanha-a-Nova
10. Natureza da Serventia / Memória Técnica	
10.1 Tipo de área: Agrícola / Agro-florestal	
10.2 Tipo de intervenção: Beneficiação / Conservação	

FICHA N.º E 26

1. Designação: Ampliação da Electrificação do Caminho do Vale Largo	
2. Justificação / Benefícios:	
<ul style="list-style-type: none"> - Melhoria da acessibilidade a propriedades agrícolas e agro-florestais; - Facilitar o escoamento dos produtos agrícolas ou agro-florestais; - Aumentar a segurança a nível de transitabilidade e combate a incêndios; - Reduzir os tempos de deslocação às propriedades servidas pela via. 	
3. Extensão: 700 m	4. Tipo de pavimento
	4.1 Existente:
	4.2 Proposto:
5. Situação de Referência	6. Estado de Conservação:
5.1 Enquadramento: Agrícola	
5.2 Uso do solo: Agrícola	
7. Valor total: 10 500 €	8. Valor / km: 15 000 €
9. Localização	
9.1 Geográfica	9.2 Administrativa
	<p>Freguesia: São Miguel de Acha Concelho: Idanha-a-Nova</p>
10. Natureza da Serventia / Memória Técnica	
10.1 Tipo de área: Agrícola / Agro-florestal	
10.2 Tipo de intervenção: Beneficiação / Conservação	