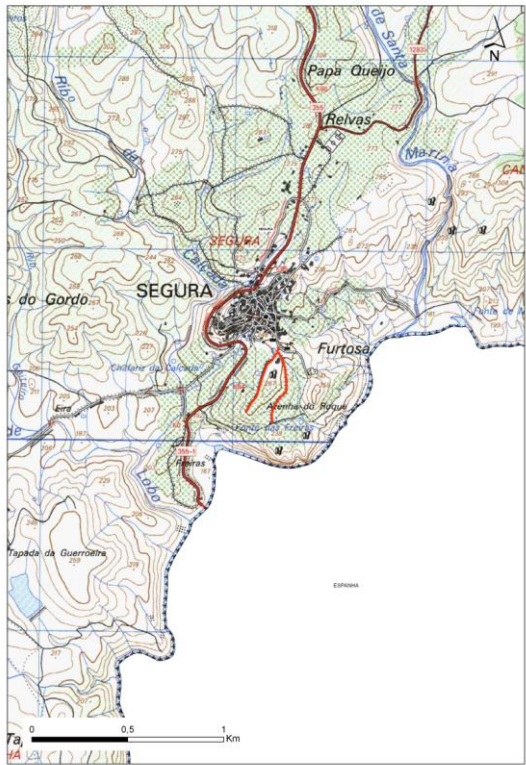





## FICHA N.º C 94

<b>1. Designação:</b> <b>Caminho da Azenha</b>	
<b>2. Justificação / Benefícios:</b> <ul style="list-style-type: none"><li>- Melhoria da acessibilidade a propriedades agrícolas e agro-florestais;</li><li>- Facilitar o escoamento dos produtos agrícolas ou agro-florestais;</li><li>- Aumentar a segurança a nível de transitabilidade e combate a incêndios;</li><li>- Reduzir os tempos de deslocação às propriedades servidas pela via.</li></ul>	
<b>3. Extensão:</b> <b>800 m</b>	<b>4. Tipo de pavimento</b> <b>4.1 Existente:</b> Terra <b>4.2 Proposto:</b> Terra
<b>5. Situação de Referência</b> <b>5.1 Enquadramento:</b> Agrícola <b>5.2 Uso do solo:</b> Agrícola	<b>6. Estado de Conservação:</b> Degradado
<b>7. Valor total:</b> <b>2 400 €</b>	<b>8. Valor / km:</b> <b>3 000 €</b>
<b>9. Localização</b>	
<b>9.1 Geográfica</b>	<b>9.2 Administrativa</b>
	<b>Freguesia:</b> <b>Segura</b> <b>Concelho:</b> <b>Idanha-a-Nova</b>
<b>10. Natureza da Serventia / Memória Técnica</b>	
<b>10.1 Tipo de área:</b> Agrícola / Agro-florestal	
<b>10.2 Tipo de intervenção:</b> Beneficiação / Conservação	

# FICHA N.º C 95

<b>1. Designação:</b> <b>Caminho do Cabeço Queimado</b>	
<b>2. Justificação / Benefícios:</b> <ul style="list-style-type: none"><li>- Melhoria da acessibilidade a propriedades agrícolas e agro-florestais;</li><li>- Facilitar o escoamento dos produtos agrícolas ou agro-florestais;</li><li>- Aumentar a segurança a nível de transitabilidade e combate a incêndios;</li><li>- Reduzir os tempos de deslocação às propriedades servidas pela via.</li></ul>	
<b>3. Extensão:</b> <b>1 500 m</b>	<b>4. Tipo de pavimento</b> <b>4.1 Existente:</b> Terra <b>4.2 Proposto:</b> Terra
<b>5. Situação de Referência</b> <b>5.1 Enquadramento:</b> Agrícola <b>5.2 Uso do solo:</b> Agrícola	<b>6. Estado de Conservação:</b> Degradado
<b>7. Valor total:</b> <b>4 500 €</b>	<b>8. Valor / km:</b> <b>3 000 €</b>
<b>9. Localização</b>	
<b>9.1 Geográfica</b>	<b>9.2 Administrativa</b>
	<b>Freguesia:</b> <b>Segura</b> <b>Concelho:</b> <b>Idanha-a-Nova</b>
<b>10. Natureza da Serventia / Memória Técnica</b>	
<b>10.1 Tipo de área:</b> Agrícola / Agro-florestal	
<b>10.2 Tipo de intervenção:</b> Beneficiação / Conservação	

# FICHA N.º C 96

<b>1. Designação: Caminho do Canchal</b>	
<b>2. Justificação / Benefícios:</b> <ul style="list-style-type: none"><li>- Melhoria da acessibilidade a propriedades agrícolas e agro-florestais;</li><li>- Facilitar o escoamento dos produtos agrícolas ou agro-florestais;</li><li>- Aumentar a segurança a nível de transitabilidade e combate a incêndios;</li><li>- Reduzir os tempos de deslocação às propriedades servidas pela via.</li></ul>	
<b>3. Extensão: 2 600 m</b>	<b>4. Tipo de pavimento</b> <b>4.1 Existente:</b> Terra <b>4.2 Proposto:</b> Terra
<b>5. Situação de Referência</b> <b>5.1 Enquadramento:</b> Agrícola <b>5.2 Uso do solo:</b> Agrícola	<b>6. Estado de Conservação:</b> Degradado
<b>7. Valor total: 7 800 €</b>	<b>8. Valor / km: 3 000 €</b>
<b>9. Localização</b>	
<b>9.1 Geográfica</b>	<b>9.2 Administrativa</b>
	<b>Freguesia:</b> <b>Segura</b> <b>Concelho:</b> <b>Idanha-a-Nova</b>
<b>10. Natureza da Serventia / Memória Técnica</b>	
<b>10.1 Tipo de área: Agrícola / Agro-florestal</b>	
<b>10.2 Tipo de intervenção: Beneficiação / Conservação</b>	

# FICHA N.º C 97

**1. Designação:** Caminho da Capela de S. Pedro

**2. Justificação / Benefícios:**

- Melhoria da acessibilidade a propriedades agrícolas e agro-florestais;
- Facilitar o escoamento dos produtos agrícolas ou agro-florestais;
- Aumentar a segurança a nível de transitabilidade e combate a incêndios;
- Reduzir os tempos de deslocação às propriedades servidas pela via.

**3. Extensão:** 1 000 m

**4. Tipo de pavimento**

**4.1 Existente:** Terra

**4.2 Proposto:** Terra

**5. Situação de Referência**

**5.1 Enquadramento:** Agrícola

**5.2 Uso do solo:** Agrícola

**6. Estado de Conservação:** Degradado

**7. Valor total:** 3 000 €

**8. Valor / km:** 3 000 €

## 9. Localização

### 9.1 Geográfica

### 9.2 Administrativa




**Freguesia:**  
**Segura**  
**Concelho:**  
**Idanha-a-Nova**

## 10. Natureza da Serventia / Memória Técnica

**10.1 Tipo de área:** Agrícola / Agro-florestal

**10.2 Tipo de intervenção:** Beneficiação / Conservação

# FICHA N.º C 98

<b>1. Designação:</b> Caminho dos Carrascais	
<b>2. Justificação / Benefícios:</b> <ul style="list-style-type: none"><li>- Melhoria da acessibilidade a propriedades agrícolas e agro-florestais;</li><li>- Facilitar o escoamento dos produtos agrícolas ou agro-florestais;</li><li>- Aumentar a segurança a nível de transitabilidade e combate a incêndios;</li><li>- Reduzir os tempos de deslocação às propriedades servidas pela via.</li></ul>	
<b>3. Extensão:</b> 6 200 m	<b>4. Tipo de pavimento</b> <b>4.1 Existente:</b> Terra <b>4.2 Proposto:</b> Terra
<b>5. Situação de Referência</b> <b>5.1 Enquadramento:</b> Agrícola <b>5.2 Uso do solo:</b> Agrícola	<b>6. Estado de Conservação:</b> Degradado
<b>7. Valor total:</b> 18 600 €	<b>8. Valor / km:</b> 3 000 €
<b>9. Localização</b>	
<b>9.1 Geográfica</b>	<b>9.2 Administrativa</b>
	<b>Freguesia:</b> <b>Segura</b> <b>Concelho:</b> <b>Idanha-a-Nova</b>
<b>10. Natureza da Serventia / Memória Técnica</b>	
<b>10.1 Tipo de área:</b> Agrícola / Agro-florestal	
<b>10.2 Tipo de intervenção:</b> Beneficiação / Conservação	






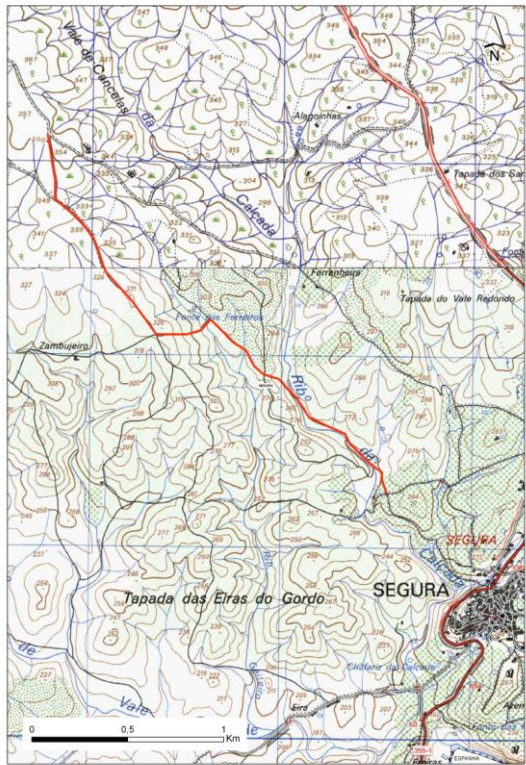
## FICHA N.º C 100

<b>1. Designação:</b> <b>Caminho das Eirinhas</b>	
<b>2. Justificação / Benefícios:</b> <ul style="list-style-type: none"><li>- Melhoria da acessibilidade a propriedades agrícolas e agro-florestais;</li><li>- Facilitar o escoamento dos produtos agrícolas ou agro-florestais;</li><li>- Aumentar a segurança a nível de transitabilidade e combate a incêndios;</li><li>- Reduzir os tempos de deslocação às propriedades servidas pela via.</li></ul>	
<b>3. Extensão:</b> <b>4 300 m</b>	<b>4. Tipo de pavimento</b> <b>4.1 Existente:</b> Terra <b>4.2 Proposto:</b> Terra
<b>5. Situação de Referência</b> <b>5.1 Enquadramento:</b> Agrícola <b>5.2 Uso do solo:</b> Agrícola	<b>6. Estado de Conservação:</b> Degradado
<b>7. Valor total:</b> <b>12 900 €</b>	<b>8. Valor / km:</b> <b>3 000 €</b>
<b>9. Localização</b>	
<b>9.1 Geográfica</b>	<b>9.2 Administrativa</b>
	<b>Freguesia:</b> <b>Segura</b> <b>Concelho:</b> <b>Idanha-a-Nova</b>
<b>10. Natureza da Serventia / Memória Técnica</b>	
<b>10.1 Tipo de área:</b> Agrícola / Agro-florestal	
<b>10.2 Tipo de intervenção:</b> Beneficiação / Conservação	


# FICHA N.º C 101

<b>1. Designação:</b> Caminho da Ferreirinha	
<b>2. Justificação / Benefícios:</b> <ul style="list-style-type: none"><li>- Melhoria da acessibilidade a propriedades agrícolas e agro-florestais;</li><li>- Facilitar o escoamento dos produtos agrícolas ou agro-florestais;</li><li>- Aumentar a segurança a nível de transitabilidade e combate a incêndios;</li><li>- Reduzir os tempos de deslocação às propriedades servidas pela via.</li></ul>	
<b>3. Extensão:</b> 5 400 m	<b>4. Tipo de pavimento</b> <b>4.1 Existente:</b> Terra <b>4.2 Proposto:</b> Terra
<b>5. Situação de Referência</b> <b>5.1 Enquadramento:</b> Agrícola <b>5.2 Uso do solo:</b> Agrícola	<b>6. Estado de Conservação:</b> Degradado
<b>7. Valor total:</b> 16 200 €	<b>8. Valor / km:</b> 3 000 €
<b>9. Localização</b>	
<b>9.1 Geográfica</b>	<b>9.2 Administrativa</b>
	<b>Freguesia:</b> <b>Segura</b> <b>Concelho:</b> <b>Idanha-a-Nova</b>
<b>10. Natureza da Serventia / Memória Técnica</b>	
<b>10.1 Tipo de área:</b> Agrícola / Agro-florestal	
<b>10.2 Tipo de intervenção:</b> Beneficiação / Conservação	

## FICHA N.º C 102

<b>1. Designação:</b> <b>Caminho da Fonte dos Ferreiros</b>	
<b>2. Justificação / Benefícios:</b>  <ul style="list-style-type: none"> <li>- Melhoria da acessibilidade a propriedades agrícolas e agro-florestais;</li> <li>- Facilitar o escoamento dos produtos agrícolas ou agro-florestais;</li> <li>- Aumentar a segurança a nível de transitabilidade e combate a incêndios;</li> <li>- Reduzir os tempos de deslocação às propriedades servidas pela via.</li> </ul>	
<b>3. Extensão:</b> <b>2 900 m</b>	<b>4. Tipo de pavimento</b> <b>4.1 Existente:</b> Terra <b>4.2 Proposto:</b> Terra
<b>5. Situação de Referência</b> <b>5.1 Enquadramento:</b> Agrícola <b>5.2 Uso do solo:</b> Agrícola	<b>6. Estado de Conservação:</b> Degradado
<b>7. Valor total:</b> <b>8 700 €</b>	<b>8. Valor / km:</b> <b>3 000 €</b>
<b>9. Localização</b>	
<b>9.1 Geográfica</b>	<b>9.2 Administrativa</b>
	<p><b>Freguesia:</b> <b>Segura</b> <b>Concelho:</b> <b>Idanha-a-Nova</b></p>
<b>10. Natureza da Serventia / Memória Técnica</b>	
<b>10.1 Tipo de área:</b> Agrícola / Agro-florestal	
<b>10.2 Tipo de intervenção:</b> Beneficiação / Conservação	

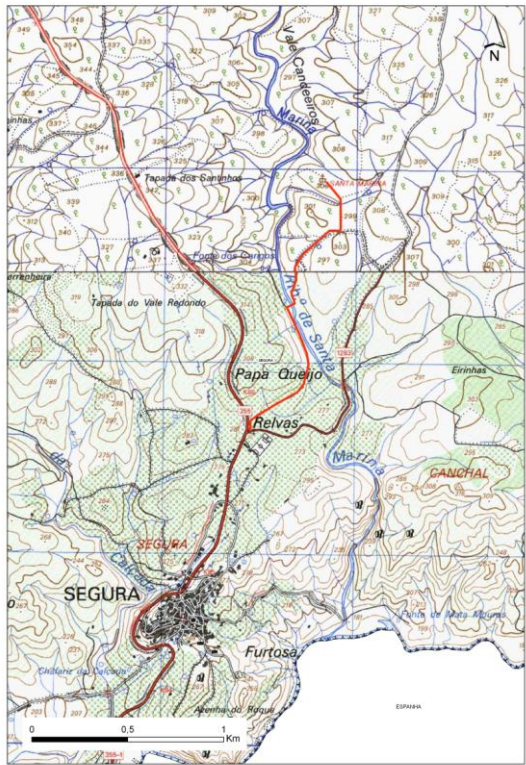
## FICHA N.º C 103

<b>1. Designação:</b> <b>Caminho das Lajes</b>	
<b>2. Justificação / Benefícios:</b> <ul style="list-style-type: none"><li>- Melhoria da acessibilidade a propriedades agrícolas e agro-florestais;</li><li>- Facilitar o escoamento dos produtos agrícolas ou agro-florestais;</li><li>- Aumentar a segurança a nível de transitabilidade e combate a incêndios;</li><li>- Reduzir os tempos de deslocação às propriedades servidas pela via.</li></ul>	
<b>3. Extensão:</b> <b>3 000 m</b>	<b>4. Tipo de pavimento</b> <b>4.1 Existente:</b> Terra <b>4.2 Proposto:</b> Terra
<b>5. Situação de Referência</b> <b>5.1 Enquadramento:</b> Agrícola <b>5.2 Uso do solo:</b> Agrícola	<b>6. Estado de Conservação:</b> Degradado
<b>7. Valor total:</b> <b>9 000 €</b>	<b>8. Valor / km:</b> <b>3 000 €</b>
<b>9. Localização</b>	
<b>9.1 Geográfica</b>	<b>9.2 Administrativa</b>
	<b>Freguesia:</b> <b>Segura</b> <b>Concelho:</b> <b>Idanha-a-Nova</b>
<b>10. Natureza da Serventia / Memória Técnica</b>	
<b>10.1 Tipo de área:</b> Agrícola / Agro-florestal	
<b>10.2 Tipo de intervenção:</b> Beneficiação / Conservação	

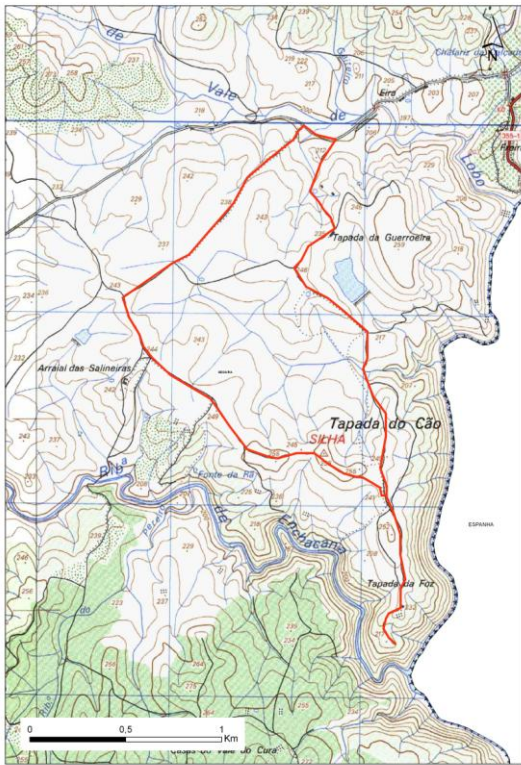
## FICHA N.º C 104

<b>1. Designação:</b> <b>Caminho da Mansa</b>	
<b>2. Justificação / Benefícios:</b> <ul style="list-style-type: none"><li>- Melhoria da acessibilidade a propriedades agrícolas e agro-florestais;</li><li>- Facilitar o escoamento dos produtos agrícolas ou agro-florestais;</li><li>- Aumentar a segurança a nível de transitabilidade e combate a incêndios;</li><li>- Reduzir os tempos de deslocação às propriedades servidas pela via.</li></ul>	
<b>3. Extensão:</b> <b>2 900 m</b>	<b>4. Tipo de pavimento</b> <b>4.1 Existente:</b> Terra <b>4.2 Proposto:</b> Terra
<b>5. Situação de Referência</b> <b>5.1 Enquadramento:</b> Agrícola <b>5.2 Uso do solo:</b> Agrícola	<b>6. Estado de Conservação:</b> Degradado
<b>7. Valor total:</b> <b>8 700 €</b>	<b>8. Valor / km:</b> <b>3 000 €</b>
<b>9. Localização</b>	
<b>9.1 Geográfica</b>	<b>9.2 Administrativa</b>
	<b>Freguesia:</b> <b>Segura</b> <b>Concelho:</b> <b>Idanha-a-Nova</b>
<b>10. Natureza da Serventia / Memória Técnica</b>	
<b>10.1 Tipo de área:</b> Agrícola / Agro-florestal	
<b>10.3 Tipo de intervenção:</b> Beneficiação / Conservação	

## FICHA N.º C 105

<b>1. Designação:</b> Caminho de Santa Marina	
<b>2. Justificação / Benefícios:</b> <ul style="list-style-type: none"><li>- Melhoria da acessibilidade a propriedades agrícolas e agro-florestais;</li><li>- Facilitar o escoamento dos produtos agrícolas ou agro-florestais;</li><li>- Aumentar a segurança a nível de transitabilidade e combate a incêndios;</li><li>- Reduzir os tempos de deslocação às propriedades servidas pela via.</li></ul>	
<b>3. Extensão:</b> 1 700 m	<b>4. Tipo de pavimento</b> <b>4.1 Existente:</b> Terra <b>4.2 Proposto:</b> Terra
<b>5. Situação de Referência</b> <b>5.1 Enquadramento:</b> Agrícola <b>5.2 Uso do solo:</b> Agrícola	<b>6. Estado de Conservação:</b> Degradado
<b>7. Valor total:</b> 5 100 €	<b>8. Valor / km:</b> 3 000 €
<b>9. Localização</b>	
<b>9.1 Geográfica</b>	<b>9.2 Administrativa</b>
	<b>Freguesia:</b> <b>Segura</b> <b>Concelho:</b> <b>Idanha-a-Nova</b>
<b>10. Natureza da Serventia / Memória Técnica</b>	
<b>10.1 Tipo de área:</b> Agrícola / Agro-florestal	
<b>10.2 Tipo de intervenção:</b> Beneficiação / Conservação	

## FICHA N.º C 106

<b>1. Designação:</b> <b>Caminho da Tapada do Chão</b>	
<b>2. Justificação / Benefícios:</b> <ul style="list-style-type: none"><li>- Melhoria da acessibilidade a propriedades agrícolas e agro-florestais;</li><li>- Facilitar o escoamento dos produtos agrícolas ou agro-florestais;</li><li>- Aumentar a segurança a nível de transitabilidade e combate a incêndios;</li><li>- Reduzir os tempos de deslocação às propriedades servidas pela via.</li></ul>	
<b>3. Extensão:</b> <b>6 500 m</b>	<b>4. Tipo de pavimento</b> <b>4.1 Existente:</b> Terra <b>4.2 Proposto:</b> Terra
<b>5. Situação de Referência</b> <b>5.1 Enquadramento:</b> Agrícola <b>5.2 Uso do solo:</b> Agrícola	<b>6. Estado de Conservação:</b> Degradado
<b>7. Valor total:</b> <b>19 500 €</b>	<b>8. Valor / km:</b> <b>3 000 €</b>
<b>9. Localização</b>	
<b>9.1 Geográfica</b>	<b>9.2 Administrativa</b>
	<b>Freguesia:</b> <b>Segura</b> <b>Concelho:</b> <b>Idanha-a-Nova</b>
<b>10. Natureza da Serventia / Memória Técnica</b>	
<b>10.1 Tipo de área:</b> Agrícola / Agro-florestal	
<b>10.2 Tipo de intervenção:</b> Beneficiação / Conservação	