
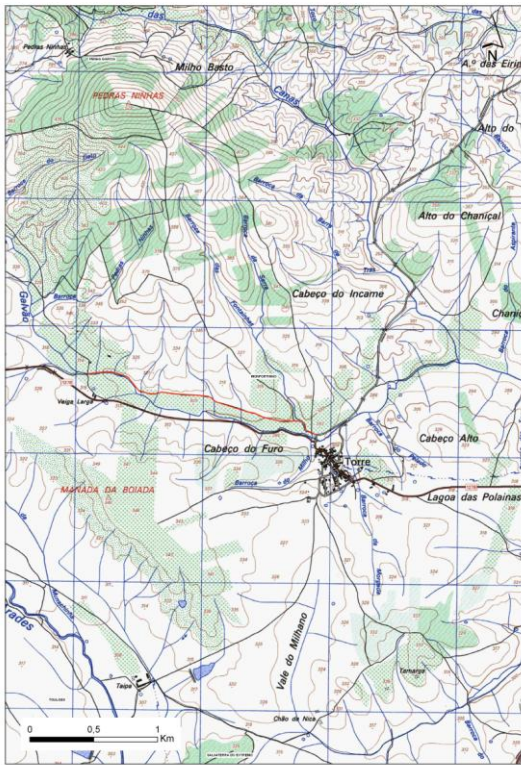





# FICHA N.º C 17

<b>1. Designação: Caminho do Cabeção</b>	
<b>2. Justificação / Benefícios:</b> <ul style="list-style-type: none"><li>- Melhoria da acessibilidade a propriedades agrícolas e agro-florestais;</li><li>- Facilitar o escoamento dos produtos agrícolas ou agro-florestais;</li><li>- Aumentar a segurança a nível de transitabilidade e combate a incêndios;</li><li>- Reduzir os tempos de deslocação às propriedades servidas pela via.</li></ul>	
<b>3. Extensão: 4 700 m</b>	<b>4. Tipo de pavimento</b> <b>4.1 Existente:</b> Terra <b>4.2 Proposto:</b> Terra
<b>5. Situação de Referência</b> <b>5.1 Enquadramento:</b> Agrícola <b>5.2 Uso do solo:</b> Agrícola	<b>6. Estado de Conservação:</b> Degradado
<b>7. Valor total: 14 100 €</b>	<b>8. Valor / km: 3 000 €</b>
<b>9. Localização</b>	
<b>9.1 Geográfica</b>	<b>9.2 Administrativa</b>
	
<b>Freguesia: Monfortinho</b> <b>Concelho: Idanha-a-Nova</b>	
<b>10. Natureza da Serventia / Memória Técnica</b>	
<b>10.1 Tipo de área: Agrícola / Agro-florestal</b>	
<b>10.2 Tipo de intervenção: Beneficiação / Conservação</b>	


## FICHA N.º C 18

<b>1. Designação:</b> <b>Caminho do Cabeço do Furo</b>	
<b>2. Justificação / Benefícios:</b> <ul style="list-style-type: none"><li>- Melhoria da acessibilidade a propriedades agrícolas e agro-florestais;</li><li>- Facilitar o escoamento dos produtos agrícolas ou agro-florestais;</li><li>- Aumentar a segurança a nível de transitabilidade e combate a incêndios;</li><li>- Reduzir os tempos de deslocação às propriedades servidas pela via.</li></ul>	
<b>3. Extensão:</b> <b>2 000 m</b>	<b>4. Tipo de pavimento</b> <b>4.1 Existente:</b> Terra <b>4.2 Proposto:</b> Terra
<b>5. Situação de Referência</b> <b>5.1 Enquadramento:</b> Agrícola <b>5.2 Uso do solo:</b> Agrícola	<b>6. Estado de Conservação:</b> Degradado
<b>7. Valor total:</b> <b>6 000 €</b>	<b>8. Valor / km:</b> <b>3 000 €</b>
<b>9. Localização</b>	
<b>9.1 Geográfica</b>	<b>9.2 Administrativa</b>
	<b>Freguesia:</b> <b>Monfortinho</b> <b>Concelho:</b> <b>Idanha-a-Nova</b>
<b>10. Natureza da Serventia / Memória Técnica</b>	
<b>10.1 Tipo de área:</b> Agrícola / Agro-florestal	
<b>10.2 Tipo de intervenção:</b> Beneficiação / Conservação	

# FICHA N.º C 19

<b>1. Designação:</b> Caminho do Cabeço da Pelada	
<b>2. Justificação / Benefícios:</b> <ul style="list-style-type: none"><li>- Melhoria da acessibilidade a propriedades agrícolas e agro-florestais;</li><li>- Facilitar o escoamento dos produtos agrícolas ou agro-florestais;</li><li>- Aumentar a segurança a nível de transitabilidade e combate a incêndios;</li><li>- Reduzir os tempos de deslocação às propriedades servidas pela via.</li></ul>	
<b>3. Extensão:</b> 2 800 m	<b>4. Tipo de pavimento</b> <b>4.1 Existente:</b> Terra <b>4.2 Proposto:</b> Terra
<b>5. Situação de Referência</b> <b>5.1 Enquadramento:</b> Agrícola <b>5.2 Uso do solo:</b> Agrícola	<b>6. Estado de Conservação:</b> Degradado
<b>7. Valor total:</b> 8 400 €	<b>8. Valor / km:</b> 3 000 €
<b>9. Localização</b>	
<b>9.1 Geográfica</b>	<b>9.2 Administrativa</b>
	<b>Freguesia:</b> <b>Monfortinho</b> <b>Concelho:</b> <b>Idanha-a-Nova</b>
<b>10. Natureza da Serventia / Memória Técnica</b>	
<b>10.1 Tipo de área:</b> Agrícola / Agro-florestal	
<b>10.2 Tipo de intervenção:</b> Beneficiação / Conservação	

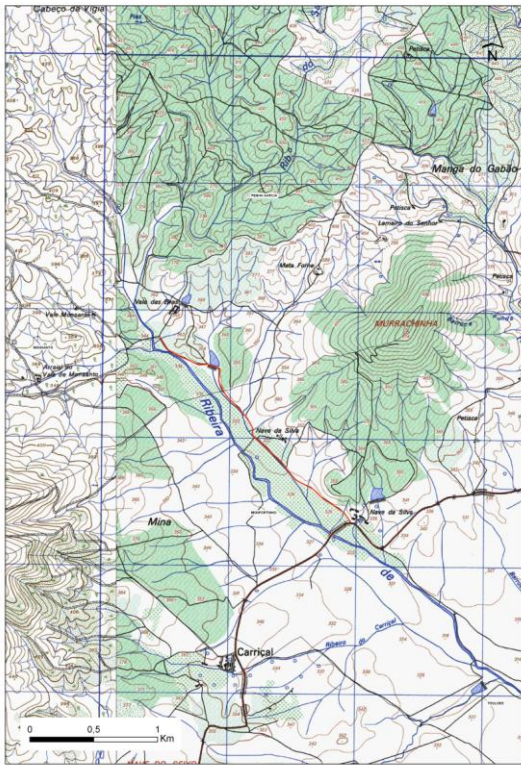
## FICHA N.º C 20

<b>1. Designação: Caminho do Milho Basto</b>	
<b>2. Justificação / Benefícios:</b> <ul style="list-style-type: none"><li>- Melhoria da acessibilidade a propriedades agrícolas e agro-florestais;</li><li>- Facilitar o escoamento dos produtos agrícolas ou agro-florestais;</li><li>- Aumentar a segurança a nível de transitabilidade e combate a incêndios;</li><li>- Reduzir os tempos de deslocação às propriedades servidas pela via.</li></ul>	
<b>3. Extensão: 6 300 m</b>	<b>4. Tipo de pavimento</b> <b>4.1 Existente:</b> Terra <b>4.2 Proposto:</b> Terra
<b>5. Situação de Referência</b> <b>5.1 Enquadramento:</b> Agrícola <b>5.2 Uso do solo:</b> Agrícola	<b>6. Estado de Conservação:</b> Degradado
<b>7. Valor total: 18 900 €</b>	<b>8. Valor / km: 3 000 €</b>
<b>9. Localização</b>	
<b>9.1 Geográfica</b>	<b>9.2 Administrativa</b>
	<b>Freguesia:</b> <b>Monfortinho</b> <b>Concelho:</b> <b>Idanha-a-Nova</b>
<b>10. Natureza da Serventia / Memória Técnica</b>	
<b>10.1 Tipo de área: Agrícola / Agro-florestal</b>	
<b>10.2 Tipo de intervenção: Beneficiação / Conservação</b>	

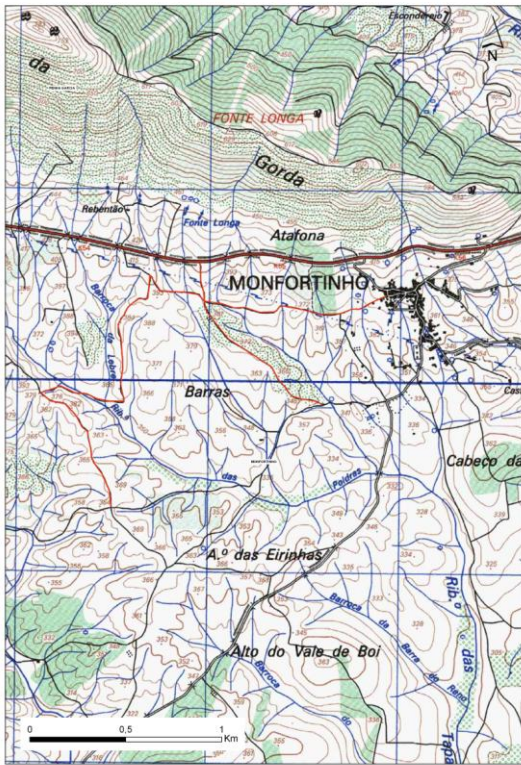
# FICHA N.º C 21

<b>1. Designação:</b> <b>Caminho das Carriças</b>	
<b>2. Justificação / Benefícios:</b> <ul style="list-style-type: none"><li>- Melhoria da acessibilidade a propriedades agrícolas e agro-florestais;</li><li>- Facilitar o escoamento dos produtos agrícolas ou agro-florestais;</li><li>- Aumentar a segurança a nível de transitabilidade e combate a incêndios;</li><li>- Reduzir os tempos de deslocação às propriedades servidas pela via.</li></ul>	
<b>3. Extensão:</b> <b>5 500 m</b>	<b>4. Tipo de pavimento</b> <b>4.1 Existente:</b> Terra <b>4.2 Proposto:</b> Terra
<b>5. Situação de Referência</b> <b>5.1 Enquadramento:</b> Agrícola <b>5.2 Uso do solo:</b> Agrícola	<b>6. Estado de Conservação:</b> Degradado
<b>7. Valor total:</b> <b>16 500 €</b>	<b>8. Valor / km:</b> <b>3 000 €</b>
<b>9. Localização</b>	
<b>9.1 Geográfica</b>	<b>9.2 Administrativa</b>
	<b>Freguesia:</b> <b>Monfortinho</b> <b>Concelho:</b> <b>Idanha-a-Nova</b>
<b>10. Natureza da Serventia / Memória Técnica</b>	
<b>10.1 Tipo de área:</b> Agrícola / Agro-florestal	
<b>10.2 Tipo de intervenção:</b> Beneficiação / Conservação	

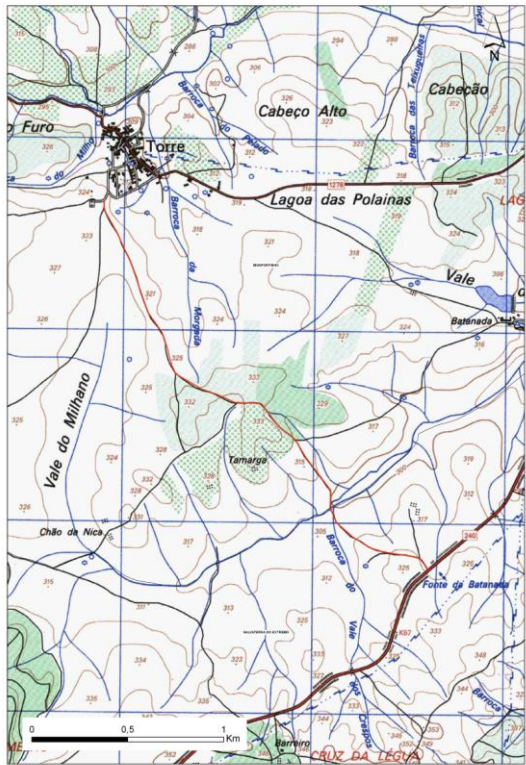
## FICHA N.º C 22

<b>1. Designação:</b> <b>Caminho da Nave da Silva</b>	
<b>2. Justificação / Benefícios:</b> <ul style="list-style-type: none"><li>- Melhoria da acessibilidade a propriedades agrícolas e agro-florestais;</li><li>- Facilitar o escoamento dos produtos agrícolas ou agro-florestais;</li><li>- Aumentar a segurança a nível de transitabilidade e combate a incêndios;</li><li>- Reduzir os tempos de deslocação às propriedades servidas pela via.</li></ul>	
<b>3. Extensão:</b> <b>2 300 m</b>	<b>4. Tipo de pavimento</b> <b>4.1 Existente:</b> Terra <b>4.2 Proposto:</b> Terra
<b>5. Situação de Referência</b> <b>5.1 Enquadramento:</b> Agrícola <b>5.2 Uso do solo:</b> Agrícola	<b>6. Estado de Conservação:</b> Degradado
<b>7. Valor total:</b> <b>6 900 €</b>	<b>8. Valor / km:</b> <b>3 000 €</b>
<b>9. Localização</b>	
<b>9.1 Geográfica</b>	<b>9.2 Administrativa</b>
	<b>Freguesia:</b> <b>Monfortinho</b> <b>Concelho:</b> <b>Idanha-a-Nova</b>
<b>10. Natureza da Serventia / Memória Técnica</b>	
<b>10.1 Tipo de área:</b> Agrícola / Agro-florestal	
<b>10.2 Tipo de intervenção:</b> Beneficiação / Conservação	

## FICHA N.º C 23

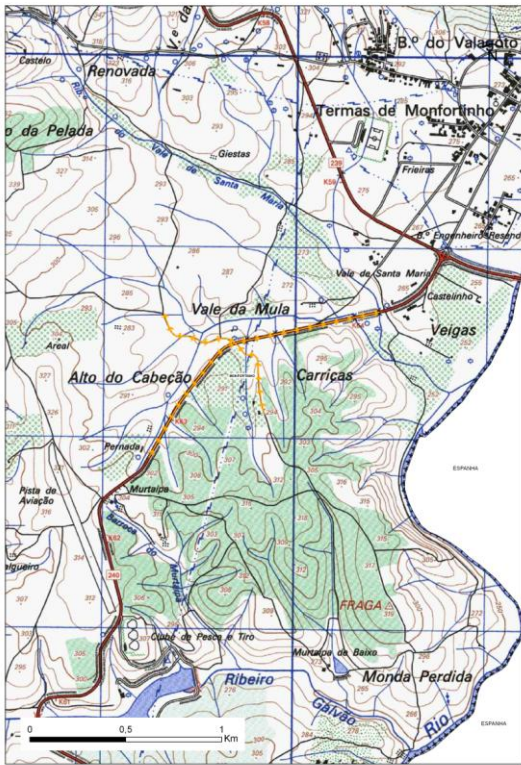
<b>1. Designação:</b> <b>Caminho das Barras</b>	
<b>2. Justificação / Benefícios:</b> <ul style="list-style-type: none"><li>- Melhoria da acessibilidade a propriedades agrícolas e agro-florestais;</li><li>- Facilitar o escoamento dos produtos agrícolas ou agro-florestais;</li><li>- Aumentar a segurança a nível de transitabilidade e combate a incêndios;</li><li>- Reduzir os tempos de deslocação às propriedades servidas pela via.</li></ul>	
<b>3. Extensão:</b> <b>4 400 m</b>	<b>4. Tipo de pavimento</b> <b>4.1 Existente:</b> Terra <b>4.2 Proposto:</b> Terra
<b>5. Situação de Referência</b> <b>5.1 Enquadramento:</b> Agrícola <b>5.2 Uso do solo:</b> Agrícola	<b>6. Estado de Conservação:</b> Degradado
<b>7. Valor total:</b> <b>13 200 €</b>	<b>8. Valor / km:</b> <b>3 000 €</b>
<b>9. Localização</b>	
<b>9.1 Geográfica</b>	<b>9.2 Administrativa</b>
	<b>Freguesia:</b> <b>Monfortinho</b> <b>Concelho:</b> <b>Idanha-a-Nova</b>
<b>10. Natureza da Serventia / Memória Técnica</b>	
<b>10.1 Tipo de área:</b> Agrícola / Agro-florestal	
<b>10.2 Tipo de intervenção:</b> Beneficiação / Conservação	

## FICHA N.º C 24

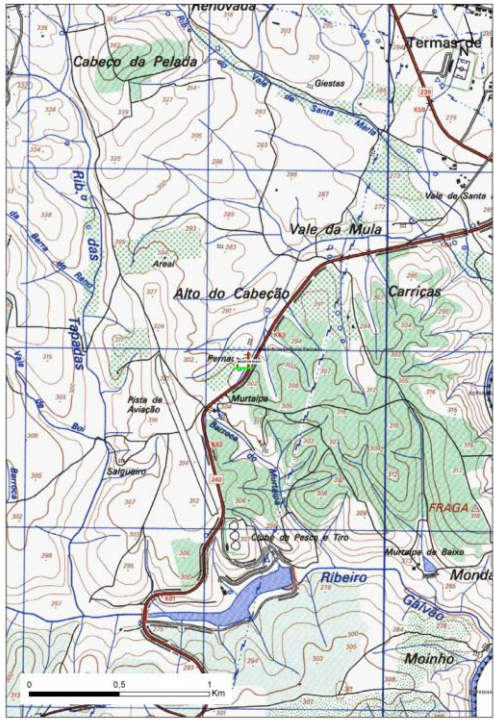
<b>1. Designação:</b> <b>Caminho da Fonte da Batanarga</b>	
<b>2. Justificação / Benefícios:</b>	
<ul style="list-style-type: none"> <li>- Melhoria da acessibilidade a propriedades agrícolas e agro-florestais;</li> <li>- Facilitar o escoamento dos produtos agrícolas ou agro-florestais;</li> <li>- Aumentar a segurança a nível de transitabilidade e combate a incêndios;</li> <li>- Reduzir os tempos de deslocação às propriedades servidas pela via.</li> </ul>	
<b>3. Extensão:</b> <b>2 800 m</b>	<b>4. Tipo de pavimento</b>
	<b>4.1 Existente:</b> Terra
	<b>4.2 Proposto:</b> Terra
<b>5. Situação de Referência</b>	<b>6. Estado de Conservação:</b> Degradado
<b>5.1 Enquadramento:</b> Agrícola	
<b>5.2 Uso do solo:</b> Agrícola	
<b>7. Valor total:</b> <b>8 400 €</b>	<b>8. Valor / km:</b> <b>3 000 €</b>
<b>9. Localização</b>	
<b>9.1 Geográfica</b>	<b>9.2 Administrativa</b>
	<p><b>Freguesia:</b> <b>Monfortinho</b> <b>Concelho:</b> <b>Idanha-a-Nova</b></p>
<b>10. Natureza da Serventia / Memória Técnica</b>	
<b>10.1 Tipo de área:</b> Agrícola / Agro-florestal	
<b>10.2 Tipo de intervenção:</b> Beneficiação / Conservação	



## FICHA N.º E 12

<b>1. Designação:</b> <b>Ampliação da Electrificação da Estrada Nacional 240 (Areal Pernada)</b>	
<b>2. Justificação / Benefícios:</b>	
<ul style="list-style-type: none"> <li>- Melhoria da acessibilidade a propriedades agrícolas e agro-florestais;</li> <li>- Facilitar o escoamento dos produtos agrícolas ou agro-florestais;</li> <li>- Aumentar a segurança a nível de transitabilidade e combate a incêndios;</li> <li>- Reduzir os tempos de deslocação às propriedades servidas pela via.</li> </ul>	
<b>3. Extensão:</b> <b>2 500 m</b>	<b>4. Tipo de pavimento</b>
	<b>4.1 Existente:</b>
	<b>4.2 Proposto:</b>
<b>5. Situação de Referência</b>	<b>6. Estado de Conservação:</b>
<b>5.1 Enquadramento:</b> Agrícola	
<b>5.2 Uso do solo:</b> Agrícola	
<b>7. Valor total:</b> <b>37 500 €</b>	<b>8. Valor / km:</b> <b>15 000 €</b>
<b>9. Localização</b>	
<b>9.1 Geográfica</b>	<b>9.2 Administrativa</b>
	<b>Freguesia:</b> <b>Monfortinho</b> <b>Concelho:</b> <b>Idanha-a-Nova</b>
<b>10. Natureza da Serventia / Memória Técnica</b>	
<b>10.1 Tipo de área:</b> Agrícola / Agro-florestal	
<b>10.2 Tipo de intervenção:</b> Beneficiação / Conservação	

## FICHA N.º E 38

<b>1. Designação:</b> <b>Electrificação Rural Pernada</b>	
<b>2. Justificação / Benefícios:</b>	
<ul style="list-style-type: none"> <li>- Melhoria da acessibilidade a propriedades agrícolas e agro-florestais;</li> <li>- Facilitar o escoamento dos produtos agrícolas ou agro-florestais;</li> <li>- Aumentar a segurança a nível de transitabilidade e combate a incêndios;</li> <li>- Reduzir os tempos de deslocação às propriedades servidas pela via.</li> </ul>	
<b>3. Extensão:</b>	<b>4. Tipo de pavimento</b>
	<b>4.1 Existente:</b>
	<b>4.2 Proposto:</b>
<b>5. Situação de Referência</b>	<b>6. Estado de Conservação:</b>
<b>5.1 Enquadramento:</b> Agrícola	
<b>5.2 Uso do solo:</b> Agrícola	
<b>7. Valor total:</b> <b>sujeito a orçamento</b> €	<b>8. Valor / km:</b> €
<b>9. Localização</b>	
<b>9.1 Geográfica</b>	<b>9.2 Administrativa</b>
	<b>Freguesia:</b> <b>Monfortinho</b> <b>Concelho:</b> <b>Idanha-a-Nova</b>
<b>10. Natureza da Serventia / Memória Técnica</b>	
<b>10.1 Tipo de área:</b> Agrícola / Agro-florestal	
<b>10.2 Tipo de intervenção:</b> Beneficiação / Conservação	