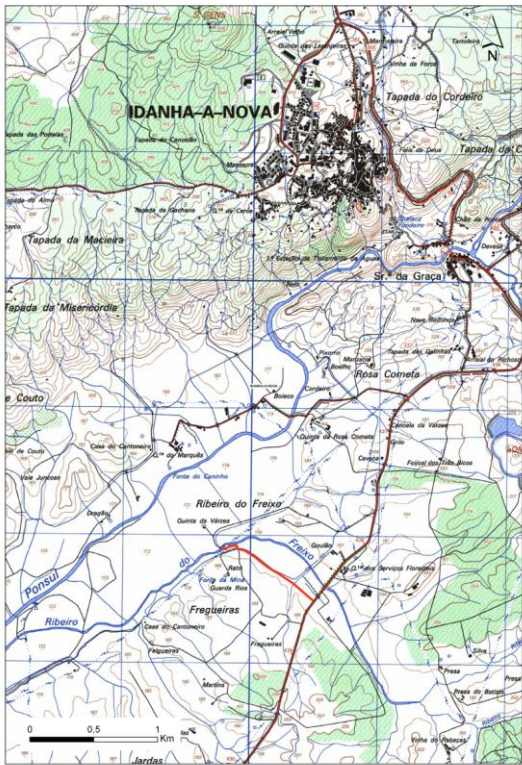



Quadro 13 – Síntese das acções estruturantes – caminhos agrícolas  
Freguesia Idanha-a-Nova

<b>Id Caminho</b>	<b>Freguesia</b>	<b>Nome</b>	<b>Estado Actual</b>	<b>Comprim. (m)</b>	<b>Largura (m)</b>	<b>Pavimento</b>	<b>Custo Total (€)</b>	<b>Custo (€ /Km)</b>
C114	Idanha-a-Nova	Caminho do Ribeiro do Freixo / Quinta do Megre	Muito Degradado	900	4.00	Terra	2 700	3 000
C115	Idanha-a-Nova	Quinta do Tenente / Rosa Cometa	Muito Degradado	5.200	4.00	Terra	15 600	3 000
C116	Idanha-a-Nova	Herdade da Várzea / Estrada da Mata	Muito Degradado	2.300	4.00	Terra	6 900	3 000
C117	Idanha-a-Nova/Alcafozes	Sr <sup>a</sup> do Almurtão / Alcafozes	Muito Degradado	6.300	4.00	Terra	18 900	3 000
C118	Idanha-a-Nova	Caminho da Lomba da Moita	Muito Degradado	6.500	4.00	Terra	19 500	3 000
C119	Idanha-a-Nova	Caminho da Tábuca	Muito Degradado	5.400	4.00	Terra	16 200	3 000
C120	Idanha-a-Nova / Zebreira	Caminho das Areias	Muito Degradado	6.500	4.00	Terra	19 500	3 000
C122	Idanha-a-Nova / Oledo	Caminho da Tarouca	Muito Degradado	8.400	4.00	Terra	25 200	3 000
C123	Idanha-a-Nova / Idanha-a-Velha	Caminho Municipal Idanha-a-Nova / Idanha-a-Velha	Muito Degradado	11.500	4.00	Terra	34 500	3 000
C124	Idanha-a-Nova / Ladoeiro	Caminho do Vale João Domingos	Muito Degradado	5.700	4.00	Terra	17 100	3 000
C125	Idanha-a-Nova	Caminho Barragem / Vigia	Muito Degradado	5.500	4.00	Terra	16 500	3 000
C126	Idanha-a-Nova	Caminho da Lomba da Ajudante	Muito Degradado	2.700	4.00	Terra	8 100	3 000
C127	Idanha-a-Nova / Oledo	Caminho das Naves / Tamancos	Muito Degradado	4.300	4.00	Terra	12 900	3 000
C132	Idanha-a-Nova	Caminho da Vigia II / Barragem	Muito Degradado	4.800	4.00	Terra	14 400	3 000
C135	Idanha-a-Nova	Caminho do fojo	Muito Degradado	1.800	4.00	Terra	5 400	3 000

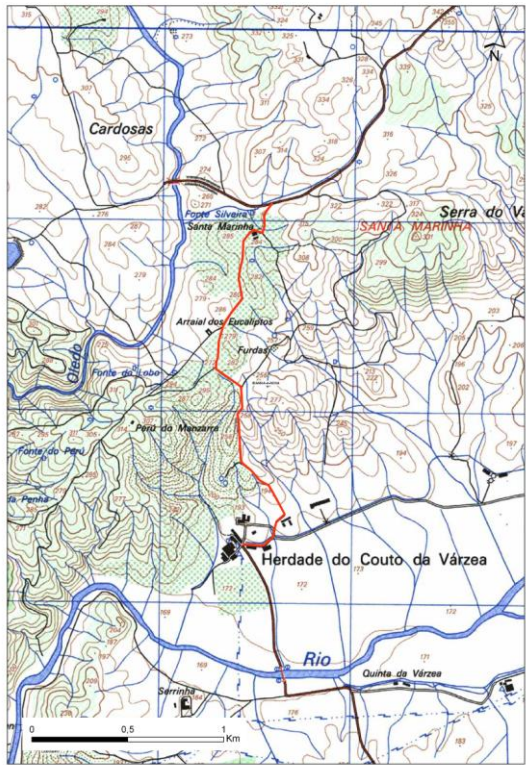
## FICHA N.º C 114

<b>1. Designação:</b> <b>Caminho do Ribeiro do Freixo / Qta do Megre</b>	
<b>2. Justificação / Benefícios:</b>	
<ul style="list-style-type: none"> <li>- Melhoria da acessibilidade a propriedades agrícolas e agro-florestais;</li> <li>- Facilitar o escoamento dos produtos agrícolas ou agro-florestais;</li> <li>- Aumentar a segurança a nível de transitabilidade e combate a incêndios;</li> <li>- Reduzir os tempos de deslocação às propriedades servidas pela via.</li> </ul>	
<b>3. Extensão:</b> <b>900 m</b>	<b>4. Tipo de pavimento</b>
	<b>4.1 Existente:</b> Terra batida
	<b>4.2 Proposto:</b> Terra Batida
<b>5. Situação de Referência</b>	<b>6. Estado de Conservação:</b> Degradado
<b>5.1 Enquadramento:</b> Agrícola	
<b>5.2 Uso do solo:</b> Agrícola	
<b>7. Valor total:</b> <b>2 700 €</b>	<b>8. Valor / km:</b> <b>3 000 €</b>
<b>9. Localização</b>	
<b>9.1 Geográfica</b>	<b>9.2 Administrativa</b>
 <p>The map shows the town of Idanha-a-Nova at the top center. A red line indicates the proposed road route starting from the town, heading south through the Ribeira do Freixo area, and then turning west towards the Ponsul river. The map includes contour lines, rivers, and various geographical features. A scale bar at the bottom left indicates 0, 0.5, and 1 km.</p>	<p><b>Freguesia:</b> <b>Idanha-a-Nova</b> <b>Concelho:</b> <b>Idanha-a-Nova</b></p>
<b>10. Natureza da Serventia / Memória Técnica</b>	
<b>10.1 Tipo de área:</b> Agrícola / Agro-florestal	
<b>10.2 Tipo de intervenção:</b> Beneficiação / Conservação	


# FICHA N.º C 115

<b>1. Designação:</b> Caminho da Qta do Tenente / Rosa Cometa	
<b>2. Justificação / Benefícios:</b> <ul style="list-style-type: none"><li>- Melhoria da acessibilidade a propriedades agrícolas e agro-florestais;</li><li>- Facilitar o escoamento dos produtos agrícolas ou agro-florestais;</li><li>- Aumentar a segurança a nível de transitabilidade e combate a incêndios;</li><li>- Reduzir os tempos de deslocação às propriedades servidas pela via.</li></ul>	
<b>3. Extensão:</b> 5 200 m	<b>4. Tipo de pavimento</b> <b>4.1 Existente:</b> Terra batida <b>4.2 Proposto:</b> Terra Batida
<b>5. Situação de Referência</b> <b>5.1 Enquadramento:</b> Agrícola <b>5.2 Uso do solo:</b> Agrícola	<b>6. Estado de Conservação:</b> Degradado
<b>7. Valor total:</b> 15 600 €	<b>8. Valor / km:</b> 3 000 €
<b>9. Localização</b>	
<b>9.1 Geográfica</b>	<b>9.2 Administrativa</b>
	<b>Freguesia:</b> <b>Idanha-a-Nova</b> <b>Concelho:</b> <b>Idanha-a-Nova</b>
<b>10. Natureza da Serventia / Memória Técnica</b>	
<b>10.1 Tipo de área:</b> Agrícola / Agro-florestal	
<b>10.2 Tipo de intervenção:</b> Beneficiação / Conservação	


## FICHA N.º C 116

<b>1. Designação:</b> <b style="color: red;">Herdade da Várzea / Estrada da Mata</b>	
<b>2. Justificação / Benefícios:</b>	
<ul style="list-style-type: none"> <li>- Melhoria da acessibilidade a propriedades agrícolas e agro-florestais;</li> <li>- Facilitar o escoamento dos produtos agrícolas ou agro-florestais;</li> <li>- Aumentar a segurança a nível de transitabilidade e combate a incêndios;</li> <li>- Reduzir os tempos de deslocação às propriedades servidas pela via.</li> </ul>	
<b>3. Extensão:</b> <b style="color: red;">2.300 m</b>	<b>4. Tipo de pavimento</b>
	<b>4.1 Existente:</b> Terra batida
	<b>4.2 Proposto:</b> Terra Batida
<b>5. Situação de Referência</b>	<b>6. Estado de Conservação:</b> Degradado
<b>5.1 Enquadramento:</b> Agrícola	
<b>5.2 Uso do solo:</b> Agrícola	
<b>7. Valor total:</b> <b style="color: red;">6 900 €</b>	<b>8. Valor / km:</b> <b style="color: red;">3 000 €</b>
<b>9. Localização</b>	
<b>9.1 Geográfica</b>	<b>9.2 Administrativa</b>
	<p><b>Freguesia:</b> <b style="color: red;">Idanha-a-Nova</b></p> <p><b>Concelho:</b> <b style="color: red;">Idanha-a-Nova</b></p>
<b>10. Natureza da Serventia / Memória Técnica</b>	
<b>10.1 Tipo de área:</b> Agrícola / Agro-florestal	
<b>10.2 Tipo de intervenção:</b> Beneficiação / Conservação	


## FICHA N.º C 117

<b>1. Designação: Senhora do Almortão / Alcafozes</b>	
<b>2. Justificação / Benefícios:</b> <ul style="list-style-type: none"><li>- Melhoria da acessibilidade a propriedades agrícolas e agro-florestais;</li><li>- Facilitar o escoamento dos produtos agrícolas ou agro-florestais;</li><li>- Aumentar a segurança a nível de transitabilidade e combate a incêndios;</li><li>- Reduzir os tempos de deslocação às propriedades servidas pela via.</li></ul>	
<b>3. Extensão: 6.300 m</b>	<b>4. Tipo de pavimento</b> <b>4.1 Existente:</b> Terra batida <b>4.2 Proposto:</b> Terra Batida
<b>5. Situação de Referência</b> <b>5.1 Enquadramento:</b> Agrícola <b>5.2 Uso do solo:</b> Agrícola	<b>6. Estado de Conservação:</b> Degradado
<b>7. Valor total: 18 900 €</b>	<b>8. Valor / km: 3 000 €</b>
<b>9. Localização</b>	
<b>9.1 Geográfica</b>	<b>9.2 Administrativa</b>
	<b>Freguesia:</b> <b>Idanha-a-Nova /</b> <b>Alcafozes</b> <b>Concelho:</b> <b>Idanha-a-Nova</b>
<b>10. Natureza da Serventia / Memória Técnica</b>	
<b>10.1 Tipo de área: Agrícola / Agro-florestal</b>	
<b>10.2 Tipo de intervenção: Beneficiação / Conservação</b>	

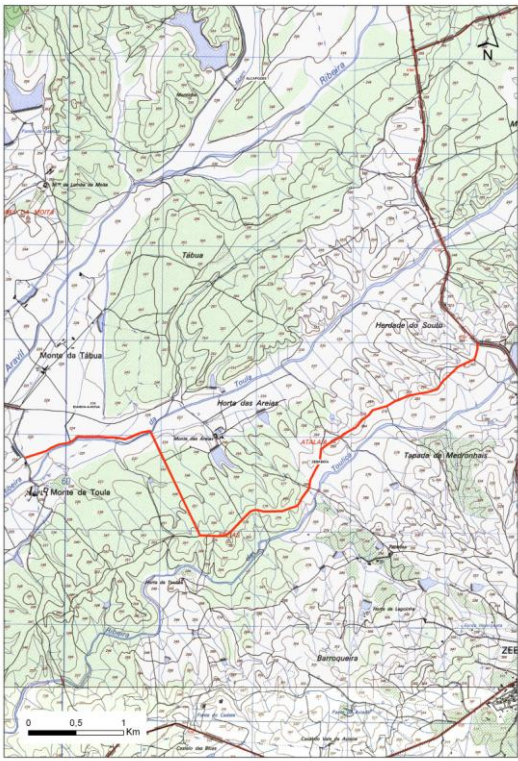
## FICHA N.º C 118

<b>1. Designação:</b> <b>Caminho da Lomba da Moita</b>	
<b>2. Justificação / Benefícios:</b> <ul style="list-style-type: none"><li>- Melhoria da acessibilidade a propriedades agrícolas e agro-florestais;</li><li>- Facilitar o escoamento dos produtos agrícolas ou agro-florestais;</li><li>- Aumentar a segurança a nível de transitabilidade e combate a incêndios;</li><li>- Reduzir os tempos de deslocação às propriedades servidas pela via.</li></ul>	
<b>3. Extensão:</b> <b>6.500 m</b>	<b>4. Tipo de pavimento</b> <b>4.1 Existente:</b> Terra batida <b>4.2 Proposto:</b> Terra Batida
<b>5. Situação de Referência</b> <b>5.1 Enquadramento:</b> Agrícola <b>5.2 Uso do solo:</b> Agrícola	<b>6. Estado de Conservação:</b> Degradado
<b>7. Valor total:</b> <b>19 500 €</b>	<b>8. Valor / km:</b> <b>3 000 €</b>
<b>9. Localização</b>	
<b>9.1 Geográfica</b>	<b>9.2 Administrativa</b>
	<b>Freguesia:</b> <b>Idanha-a-Nova</b> <b>Concelho:</b> <b>Idanha-a-Nova</b>
<b>10. Natureza da Serventia / Memória Técnica</b>	
<b>10.1 Tipo de área:</b> Agrícola / Agro-florestal	
<b>10.2 Tipo de intervenção:</b> Beneficiação / Conservação	


## FICHA N.º C 119

<b>1. Designação:</b> Caminho da Tábua	
<b>2. Justificação / Benefícios:</b> <ul style="list-style-type: none"><li>- Melhoria da acessibilidade a propriedades agrícolas e agro-florestais;</li><li>- Facilitar o escoamento dos produtos agrícolas ou agro-florestais;</li><li>- Aumentar a segurança a nível de transitabilidade e combate a incêndios;</li><li>- Reduzir os tempos de deslocação às propriedades servidas pela via.</li></ul>	
<b>3. Extensão:</b> 5.400 m	<b>4. Tipo de pavimento</b> <b>4.1 Existente:</b> Terra batida <b>4.2 Proposto:</b> Terra Batida
<b>5. Situação de Referência</b> <b>5.1 Enquadramento:</b> Agrícola <b>5.2 Uso do solo:</b> Agrícola	<b>6. Estado de Conservação:</b> Degradado
<b>7. Valor total:</b> 16 200 €	<b>8. Valor / km:</b> 3 000 €
<b>9. Localização</b>	
<b>9.1 Geográfica</b>	<b>9.2 Administrativa</b>
	<b>Freguesia:</b> <b>Idanha-a-Nova</b> <b>Concelho:</b> <b>Idanha-a-Nova</b>
<b>10. Natureza da Serventia / Memória Técnica</b>	
<b>10.1 Tipo de área:</b> Agrícola / Agro-florestal	
<b>10.2 Tipo de intervenção:</b> Beneficiação / Conservação	


## FICHA N.º C 120

<b>1. Designação:</b> <b>Caminho da Areias</b>	
<b>2. Justificação / Benefícios:</b> <ul style="list-style-type: none"><li>- Melhoria da acessibilidade a propriedades agrícolas e agro-florestais;</li><li>- Facilitar o escoamento dos produtos agrícolas ou agro-florestais;</li><li>- Aumentar a segurança a nível de transitabilidade e combate a incêndios;</li><li>- Reduzir os tempos de deslocação às propriedades servidas pela via.</li></ul>	
<b>3. Extensão:</b> <b>6.500 m</b>	<b>4. Tipo de pavimento</b> <b>4.1 Existente:</b> Terra batida <b>4.2 Proposto:</b> Terra Batida
<b>5. Situação de Referência</b> <b>5.1 Enquadramento:</b> Agrícola <b>5.2 Uso do solo:</b> Agrícola	<b>6. Estado de Conservação:</b> Degradado
<b>7. Valor total:</b> <b>19 500 €</b>	<b>8. Valor / km:</b> <b>3 000 €</b>
<b>9. Localização</b>	
<b>9.1 Geográfica</b>	<b>9.2 Administrativa</b>
	<b>Freguesia:</b> <b>Idanha-a-Nova / Zebreira</b> <b>Concelho:</b> <b>Idanha-a-Nova</b>
<b>10. Natureza da Serventia / Memória Técnica</b>	
<b>10.1 Tipo de área:</b> Agrícola / Agro-florestal	
<b>10.2 Tipo de intervenção:</b> Beneficiação / Conservação	


## FICHA N.º C 122

<b>1. Designação:</b> Caminho da Tarouca	
<b>2. Justificação / Benefícios:</b> <ul style="list-style-type: none"><li>- Melhoria da acessibilidade a propriedades agrícolas e agro-florestais;</li><li>- Facilitar o escoamento dos produtos agrícolas ou agro-florestais;</li><li>- Aumentar a segurança a nível de transitabilidade e combate a incêndios;</li><li>- Reduzir os tempos de deslocação às propriedades servidas pela via.</li></ul>	
<b>3. Extensão:</b> 8.400 m	<b>4. Tipo de pavimento</b> <b>4.1 Existente:</b> Terra batida <b>4.2 Proposto:</b> Terra Batida
<b>5. Situação de Referência</b> <b>5.1 Enquadramento:</b> Agrícola <b>5.2 Uso do solo:</b> Agrícola	<b>6. Estado de Conservação:</b> Degradado
<b>7. Valor total:</b> 25 200 €	<b>8. Valor / km:</b> 3 000 €
<b>9. Localização</b>	
<b>9.1 Geográfica</b>	<b>9.2 Administrativa</b>
	<b>Freguesia:</b> <b>Idanha-a-Nova / Oleado</b> <b>Concelho:</b> <b>Idanha-a-Nova</b>
<b>10. Natureza da Serventia / Memória Técnica</b>	
<b>10.1 Tipo de área:</b> Agrícola / Agro-florestal	
<b>10.2 Tipo de intervenção:</b> Beneficiação / Conservação	

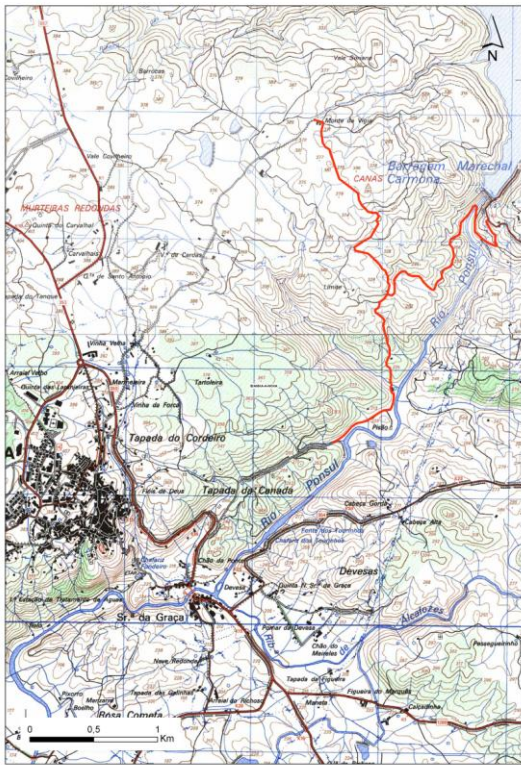
## FICHA N.º C 123

<b>1. Designação:</b> Caminho Municipal de Idanha-a-Nova / Idanha-a-Velha	
<b>2. Justificação / Benefícios:</b> <ul style="list-style-type: none"><li>- Melhoria da acessibilidade a propriedades agrícolas e agro-florestais;</li><li>- Facilitar o escoamento dos produtos agrícolas ou agro-florestais;</li><li>- Aumentar a segurança a nível de transitabilidade e combate a incêndios;</li><li>- Reduzir os tempos de deslocação às propriedades servidas pela via.</li></ul>	
<b>3. Extensão:</b> 11.500 m	<b>4. Tipo de pavimento</b> <b>4.1 Existente:</b> Terra batida <b>4.2 Proposto:</b> Terra Batida
<b>5. Situação de Referência</b> <b>5.1 Enquadramento:</b> Agrícola <b>5.2 Uso do solo:</b> Agrícola	<b>6. Estado de Conservação:</b> Degradado
<b>7. Valor total:</b> 34 500 €	<b>8. Valor / km:</b> 3 000 €
<b>9. Localização</b>	
<b>9.1 Geográfica</b>	<b>9.2 Administrativa</b>
	<b>Freguesia:</b> <b>Idanha-a-Nova /</b> <b>Idanha-a-Velha</b> <b>Concelho:</b> <b>Idanha-a-Nova</b>
<b>10. Natureza da Serventia / Memória Técnica</b>	
<b>10.1 Tipo de área:</b> Agrícola / Agro-florestal	
<b>10.2 Tipo de intervenção:</b> Beneficiação / Conservação	

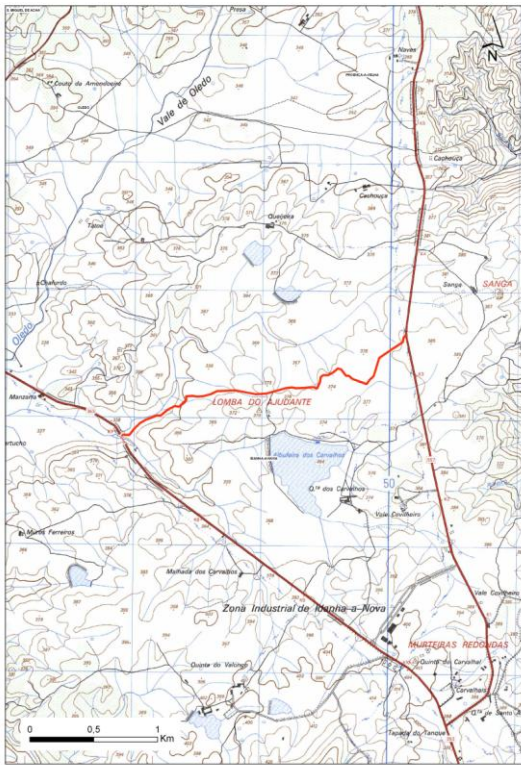
## FICHA N.º C 124

<b>1. Designação:</b> <b>Caminho do Vale João Domingos</b>	
<b>2. Justificação / Benefícios:</b> <ul style="list-style-type: none"><li>- Melhoria da acessibilidade a propriedades agrícolas e agro-florestais;</li><li>- Facilitar o escoamento dos produtos agrícolas ou agro-florestais;</li><li>- Aumentar a segurança a nível de transitabilidade e combate a incêndios;</li><li>- Reduzir os tempos de deslocação às propriedades servidas pela via.</li></ul>	
<b>3. Extensão:</b> <b>5.700 m</b>	<b>4. Tipo de pavimento</b> <b>4.1 Existente:</b> Terra batida <b>4.2 Proposto:</b> Terra Batida
<b>5. Situação de Referência</b> <b>5.1 Enquadramento:</b> Agrícola <b>5.2 Uso do solo:</b> Agrícola	<b>6. Estado de Conservação:</b> Degradado
<b>7. Valor total:</b> <b>17 100 €</b>	<b>8. Valor / km:</b> <b>3 000 €</b>
<b>9. Localização</b>	
<b>9.1 Geográfica</b>	<b>9.2 Administrativa</b>
	<b>Freguesia:</b> <b>Idanha-a-Nova / Ladoeiro</b> <b>Concelho:</b> <b>Idanha-a-Nova</b>
<b>10. Natureza da Serventia / Memória Técnica</b>	
<b>10.1 Tipo de área:</b> Agrícola / Agro-florestal	
<b>10.2 Tipo de intervenção:</b> Beneficiação / Conservação	

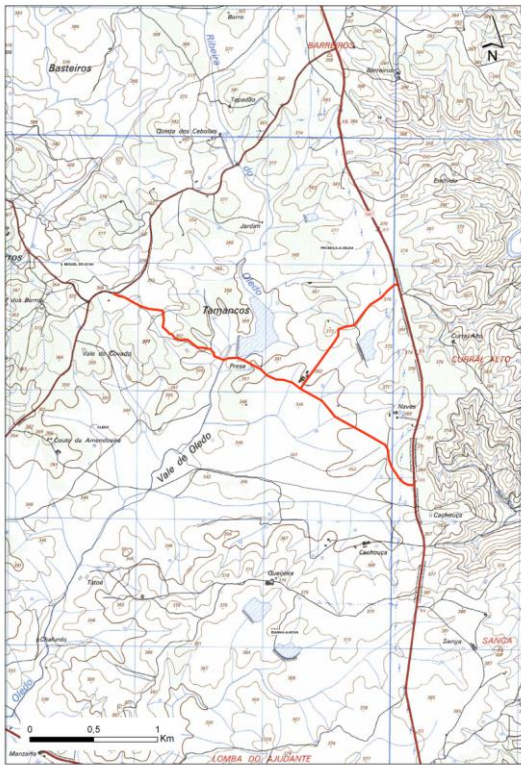
## FICHA N.º C 125

<b>1. Designação: Caminho Barragem / Vigia</b>	
<b>2. Justificação / Benefícios:</b> <ul style="list-style-type: none"><li>- Melhoria da acessibilidade a propriedades agrícolas e agro-florestais;</li><li>- Facilitar o escoamento dos produtos agrícolas ou agro-florestais;</li><li>- Aumentar a segurança a nível de transitabilidade e combate a incêndios;</li><li>- Reduzir os tempos de deslocação às propriedades servidas pela via.</li></ul>	
<b>3. Extensão: 5.500 m</b>	<b>4. Tipo de pavimento</b> <b>4.1 Existente:</b> Terra batida <b>4.2 Proposto:</b> Terra Batida
<b>5. Situação de Referência</b> <b>5.1 Enquadramento:</b> Agrícola <b>5.2 Uso do solo:</b> Agrícola	<b>6. Estado de Conservação:</b> Degradado
<b>7. Valor total: 16 500 €</b>	<b>8. Valor / km: 3 000 €</b>
<b>9. Localização</b>	
<b>9.1 Geográfica</b>	<b>9.2 Administrativa</b>
	<b>Freguesia:</b> <b>Idanha-a-Nova</b> <b>Concelho:</b> <b>Idanha-a-Nova</b>
<b>10. Natureza da Serventia / Memória Técnica</b>	
<b>10.1 Tipo de área: Agrícola / Agro-florestal</b>	
<b>10.2 Tipo de intervenção: Beneficiação / Conservação</b>	

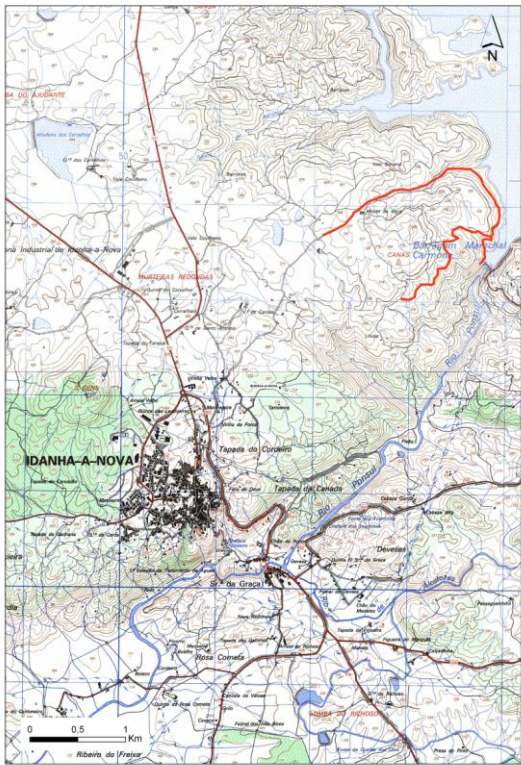
## FICHA N.º C 126

<b>1. Designação:</b> <b>Caminho da Lomba da Ajudante</b>	
<b>2. Justificação / Benefícios:</b> <ul style="list-style-type: none"><li>- Melhoria da acessibilidade a propriedades agrícolas e agro-florestais;</li><li>- Facilitar o escoamento dos produtos agrícolas ou agro-florestais;</li><li>- Aumentar a segurança a nível de transitabilidade e combate a incêndios;</li><li>- Reduzir os tempos de deslocação às propriedades servidas pela via.</li></ul>	
<b>3. Extensão:</b> <b>2.700 m</b>	<b>4. Tipo de pavimento</b> <b>4.1 Existente:</b> Terra batida <b>4.2 Proposto:</b> Terra Batida
<b>5. Situação de Referência</b> <b>5.1 Enquadramento:</b> Agrícola <b>5.2 Uso do solo:</b> Agrícola	<b>6. Estado de Conservação:</b> Degradado
<b>7. Valor total:</b> <b>8 100 €</b>	<b>8. Valor / km:</b> <b>3 000 €</b>
<b>9. Localização</b>	
<b>9.1 Geográfica</b>	<b>9.2 Administrativa</b>
	<b>Freguesia:</b> <b>Idanha-a-Nova</b> <b>Concelho:</b> <b>Idanha-a-Nova</b>
<b>10. Natureza da Serventia / Memória Técnica</b>	
<b>10.1 Tipo de área:</b> Agrícola / Agro-florestal	
<b>10.2 Tipo de intervenção:</b> Beneficiação / Conservação	


## FICHA N.º C 127

<b>1. Designação:</b> Caminho das Naves / Tamancos	
<b>2. Justificação / Benefícios:</b> <ul style="list-style-type: none"><li>- Melhoria da acessibilidade a propriedades agrícolas e agro-florestais;</li><li>- Facilitar o escoamento dos produtos agrícolas ou agro-florestais;</li><li>- Aumentar a segurança a nível de transitabilidade e combate a incêndios;</li><li>- Reduzir os tempos de deslocação às propriedades servidas pela via.</li></ul>	
<b>3. Extensão:</b> 4.300 m	<b>4. Tipo de pavimento</b> <b>4.1 Existente:</b> Terra batida <b>4.2 Proposto:</b> Terra Batida
<b>5. Situação de Referência</b> <b>5.1 Enquadramento:</b> Agrícola <b>5.2 Uso do solo:</b> Agrícola	<b>6. Estado de Conservação:</b> Degradado
<b>7. Valor total:</b> 12 900 €	<b>8. Valor / km:</b> 3 000 €
<b>9. Localização</b>	
<b>9.1 Geográfica</b>	<b>9.2 Administrativa</b>
	<b>Freguesia:</b> <b>Idanha-a-Nova / Oleado</b> <b>Concelho:</b> <b>Idanha-a-Nova</b>
<b>10. Natureza da Serventia / Memória Técnica</b>	
<b>10.1 Tipo de área:</b> Agrícola / Agro-florestal	
<b>10.2 Tipo de intervenção:</b> Beneficiação / Conservação	

## FICHA N.º C 132

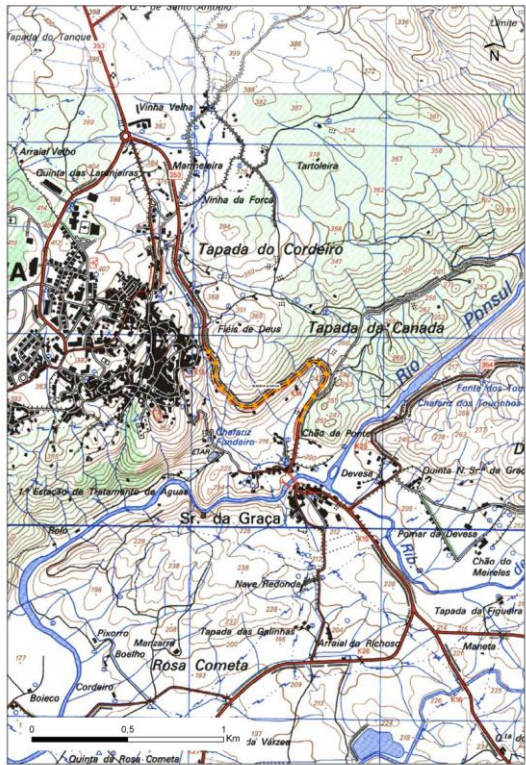
<b>1. Designação:</b> Caminho Vigia II / Barragem	
<b>2. Justificação / Benefícios:</b> <ul style="list-style-type: none"><li>- Melhoria da acessibilidade a propriedades agrícolas e agro-florestais;</li><li>- Facilitar o escoamento dos produtos agrícolas ou agro-florestais;</li><li>- Aumentar a segurança a nível de transitabilidade e combate a incêndios;</li><li>- Reduzir os tempos de deslocação às propriedades servidas pela via.</li></ul>	
<b>3. Extensão:</b> 4.800 m	<b>4. Tipo de pavimento</b> <b>4.1 Existente:</b> Terra batida <b>4.2 Proposto:</b> Terra Batida
<b>5. Situação de Referência</b> <b>5.1 Enquadramento:</b> Agrícola <b>5.2 Uso do solo:</b> Agrícola	<b>6. Estado de Conservação:</b> Degradado
<b>7. Valor total:</b> 14 400 €	<b>8. Valor / km:</b> 3 000 €
<b>9. Localização</b>	
<b>9.1 Geográfica</b>	<b>9.2 Administrativa</b>
	<b>Freguesia:</b> <b>Idanha-a-Nova</b> <b>Concelho:</b> <b>Idanha-a-Nova</b>
<b>10. Natureza da Serventia / Memória Técnica</b>	
<b>10.1 Tipo de área:</b> Agrícola / Agro-florestal	
<b>10.2 Tipo de intervenção:</b> Beneficiação / Conservação	

# FICHA N.º C 135

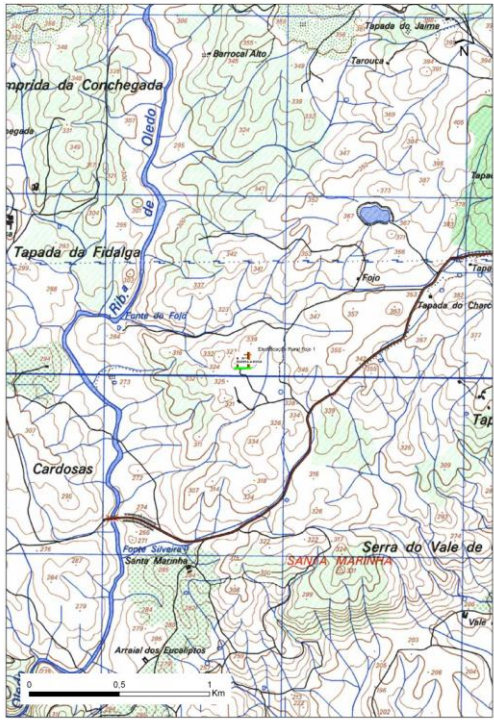
<b>1. Designação:</b> Caminho do Fojo	
<b>2. Justificação / Benefícios:</b> <ul style="list-style-type: none"><li>- Melhoria da acessibilidade a propriedades agrícolas e agro-florestais;</li><li>- Facilitar o escoamento dos produtos agrícolas ou agro-florestais;</li><li>- Aumentar a segurança a nível de transitabilidade e combate a incêndios;</li><li>- Reduzir os tempos de deslocação às propriedades servidas pela via.</li></ul>	
<b>3. Extensão:</b> 1 800m	<b>4. Tipo de pavimento</b> <b>4.1 Existente:</b> Terra batida <b>4.2 Proposto:</b> Terra Batida
<b>5. Situação de Referência</b> <b>5.1 Enquadramento:</b> Agrícola <b>5.2 Uso do solo:</b> Agrícola	<b>6. Estado de Conservação:</b> Degradado
<b>7. Valor total:</b> 5 400 €	<b>8. Valor / km:</b> 3 000 €
<b>9. Localização</b>	
<b>9.1 Geográfica</b>	<b>9.2 Administrativa</b>
	<b>Freguesia:</b> <b>Idanha-a-Nova</b> <b>Concelho:</b> <b>Idanha-a-Nova</b>
<b>10. Natureza da Serventia / Memória Técnica</b>	
<b>10.1 Tipo de área:</b> Agrícola / Agro-florestal	
<b>10.2 Tipo de intervenção:</b> Beneficiação / Conservação	



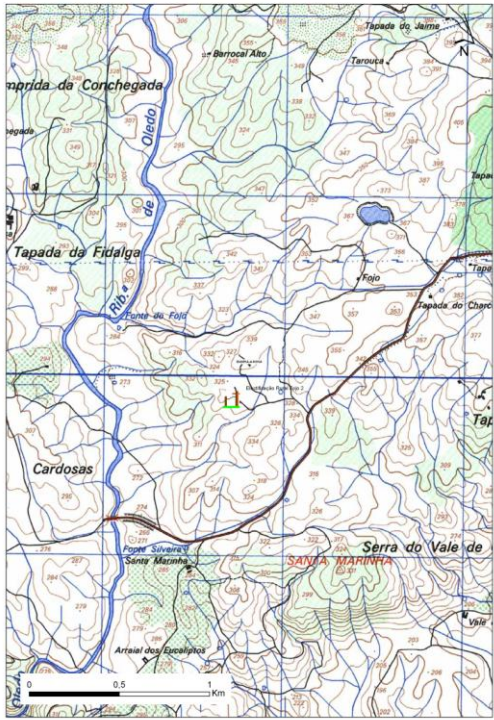
## FICHA N.º E 03

<b>1. Designação: <span style="color: red;">Ampliação da Electrificação da Rampa da Senhora da Graça</span></b>	
<b>2. Justificação / Benefícios:</b> <ul style="list-style-type: none"><li>- Melhoria da acessibilidade a propriedades agrícolas e agro-florestais;</li><li>- Facilitar o escoamento dos produtos agrícolas ou agro-florestais;</li><li>- Aumentar a segurança a nível de transitabilidade e combate a incêndios;</li><li>- Reduzir os tempos de deslocação às propriedades servidas pela via.</li></ul>	
<b>3. Extensão: <span style="color: red;">1 300 m</span></b>	<b>4. Tipo de pavimento</b> <b>4.1 Existente:</b> <b>4.2 Proposto:</b>
<b>5. Situação de Referência</b> <b>5.1 Enquadramento:</b> Agrícola <b>5.2 Uso do solo:</b> Agrícola	<b>6. Estado de Conservação:</b>
<b>7. Valor total: <span style="color: red;">19 500 €</span></b>	<b>8. Valor / km: <span style="color: red;">15 000 €</span></b>
<b>9. Localização</b>	
<b>9.1 Geográfica</b>	<b>9.2 Administrativa</b>
	<b>Freguesia:</b> <b><span style="color: red;">Idanha-a-Nova</span></b> <b>Concelho:</b> <b>Idanha-a-Nova</b>
<b>10. Natureza da Serventia / Memória Técnica</b>	
<b>10.1 Tipo de área: Agrícola / Agro-florestal</b>	
<b>10.2 Tipo de intervenção: Beneficiação / Conservação</b>	

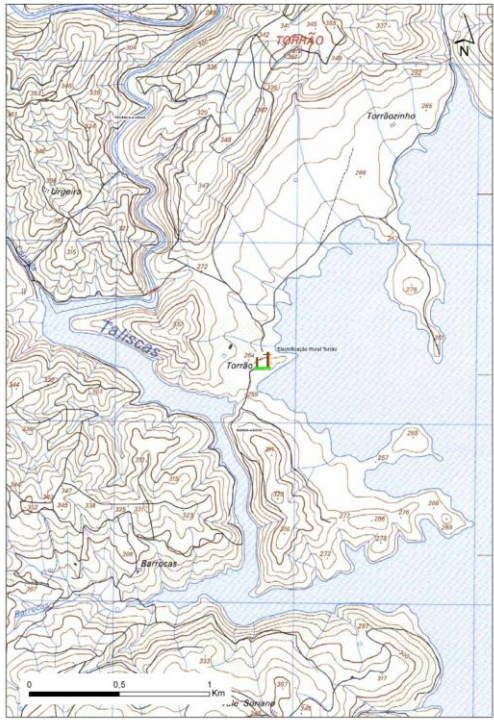
## FICHA N.º E 40

<b>1. Designação:</b> <b>Electrificação Rural Fojo 1</b>	
<b>2. Justificação / Benefícios:</b>	
<ul style="list-style-type: none"> <li>- Melhoria da acessibilidade a propriedades agrícolas e agro-florestais;</li> <li>- Facilitar o escoamento dos produtos agrícolas ou agro-florestais;</li> <li>- Aumentar a segurança a nível de transitabilidade e combate a incêndios;</li> <li>- Reduzir os tempos de deslocação às propriedades servidas pela via.</li> </ul>	
<b>3. Extensão:</b>	<b>4. Tipo de pavimento</b>
	<b>4.1 Existente:</b>
	<b>4.2 Proposto:</b>
<b>5. Situação de Referência</b>	<b>6. Estado de Conservação:</b>
<b>5.1 Enquadramento:</b> Agrícola	
<b>5.2 Uso do solo:</b> Agrícola	
<b>7. Valor total:</b> <b>sujeito a orçamento</b> €	<b>8. Valor / km:</b> €
<b>9. Localização</b>	
<b>9.1 Geográfica</b>	<b>9.2 Administrativa</b>
	<p><b>Freguesia:</b> <b>Idanha-a-Nova</b></p> <p><b>Concelho:</b> <b>Idanha-a-Nova</b></p>
<b>10. Natureza da Serventia / Memória Técnica</b>	
<b>10.1 Tipo de área:</b> Agrícola / Agro-florestal	
<b>10.2 Tipo de intervenção:</b> Beneficiação / Conservação	

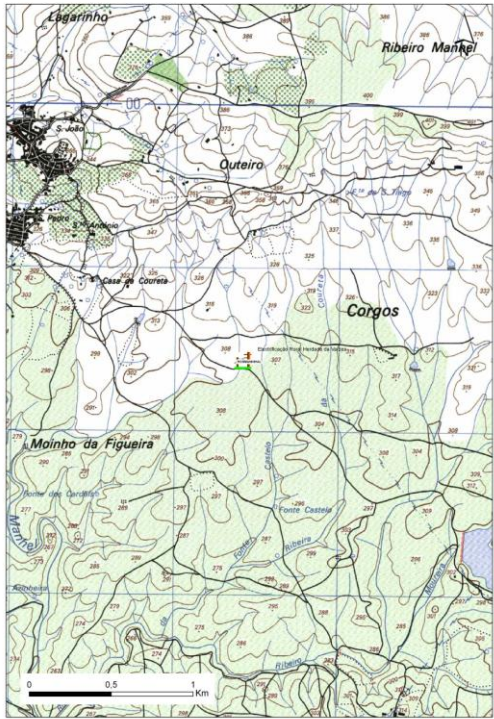
# FICHA N.º E 41

<b>1. Designação:</b> <b>Electrificação Rural Fojo 2</b>	
<b>2. Justificação / Benefícios:</b>  <ul style="list-style-type: none"> <li>- Melhoria da acessibilidade a propriedades agrícolas e agro-florestais;</li> <li>- Facilitar o escoamento dos produtos agrícolas ou agro-florestais;</li> <li>- Aumentar a segurança a nível de transitabilidade e combate a incêndios;</li> <li>- Reduzir os tempos de deslocação às propriedades servidas pela via.</li> </ul>	
<b>3. Extensão:</b>	<b>4. Tipo de pavimento</b> <b>4.1 Existente:</b> <b>4.2 Proposto:</b>
<b>5. Situação de Referência</b> <b>5.1 Enquadramento:</b> Agrícola <b>5.2 Uso do solo:</b> Agrícola	<b>6. Estado de Conservação:</b>
<b>7. Valor total:</b> <b>sujeito a orçamento</b> €	<b>8. Valor / km:</b> €
<b>9. Localização</b>	
<b>9.1 Geográfica</b>	<b>9.2 Administrativa</b>
	<b>Freguesia:</b> <b>Idanha-a-Nova</b> <b>Concelho:</b> <b>Idanha-a-Nova</b>
<b>10. Natureza da Serventia / Memória Técnica</b>	
<b>10.1 Tipo de área:</b> Agrícola / Agro-florestal	
<b>10.2 Tipo de intervenção:</b> Beneficiação / Conservação	

## FICHA N.º E 43

<b>1. Designação:</b> <b>Electrificação Rural Torrão</b>	
<b>2. Justificação / Benefícios:</b> <ul style="list-style-type: none"><li>- Melhoria da acessibilidade a propriedades agrícolas e agro-florestais;</li><li>- Facilitar o escoamento dos produtos agrícolas ou agro-florestais;</li><li>- Aumentar a segurança a nível de transitabilidade e combate a incêndios;</li><li>- Reduzir os tempos de deslocação às propriedades servidas pela via.</li></ul>	
<b>3. Extensão:</b>	<b>4. Tipo de pavimento</b> <b>4.1 Existente:</b> <b>4.2 Proposto:</b>
<b>5. Situação de Referência</b> <b>5.1 Enquadramento:</b> Agrícola <b>5.2 Uso do solo:</b> Agrícola	<b>6. Estado de Conservação:</b>
<b>7. Valor total:</b> <b>sujeito a orçamento</b> €	<b>8. Valor / km:</b> €
<b>9. Localização</b>	
<b>9.1 Geográfica</b>	<b>9.2 Administrativa</b>
	<b>Freguesia:</b> <b>Idanha-a-Nova</b> <b>Concelho:</b> <b>Idanha-a-Nova</b>
<b>10. Natureza da Serventia / Memória Técnica</b>	
<b>10.1 Tipo de área:</b> Agrícola / Agro-florestal	
<b>10.2 Tipo de intervenção:</b> Beneficiação / Conservação	

## FICHA N.º E 45

<b>1. Designação:</b> <b>Electrificação Rural Herdade da Varzea</b>	
<b>2. Justificação / Benefícios:</b>  <ul style="list-style-type: none"> <li>- Melhoria da acessibilidade a propriedades agrícolas e agro-florestais;</li> <li>- Facilitar o escoamento dos produtos agrícolas ou agro-florestais;</li> <li>- Aumentar a segurança a nível de transitabilidade e combate a incêndios;</li> <li>- Reduzir os tempos de deslocação às propriedades servidas pela via.</li> </ul>	
<b>3. Extensão:</b>	<b>4. Tipo de pavimento</b> <b>4.1 Existente:</b> <b>4.2 Proposto:</b>
<b>5. Situação de Referência</b> <b>5.1 Enquadramento:</b> Agrícola <b>5.2 Uso do solo:</b> Agrícola	<b>6. Estado de Conservação:</b>
<b>7. Valor total:</b> <b>sujeito a orçamento</b> €	<b>8. Valor / km:</b> €
<b>9. Localização</b>	
<b>9.1 Geográfica</b>	<b>9.2 Administrativa</b>
	<b>Freguesia:</b> <b>Idanha-a-Nova</b> <b>Concelho:</b> <b>Idanha-a-Nova</b>
<b>10. Natureza da Serventia / Memória Técnica</b>	
<b>10.1 Tipo de área:</b> Agrícola / Agro-florestal	
<b>10.2 Tipo de intervenção:</b> Beneficiação / Conservação	

