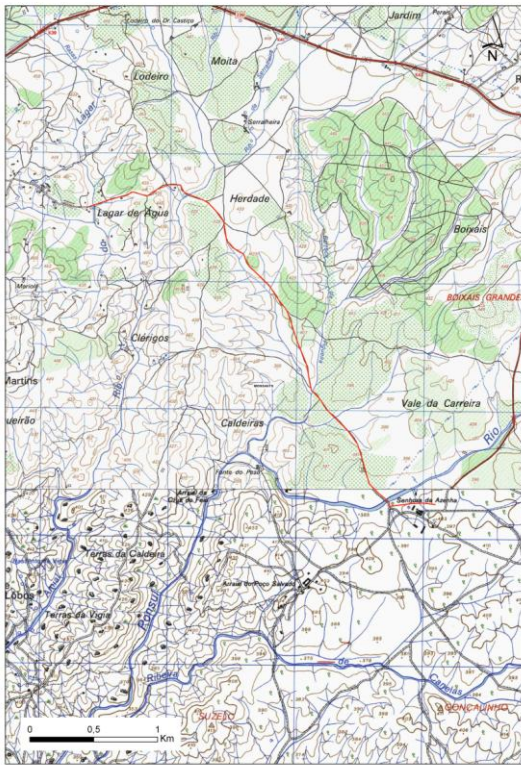
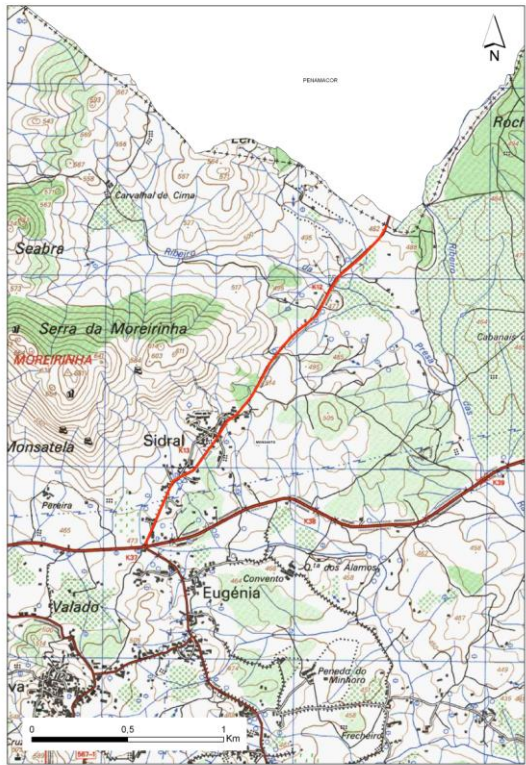




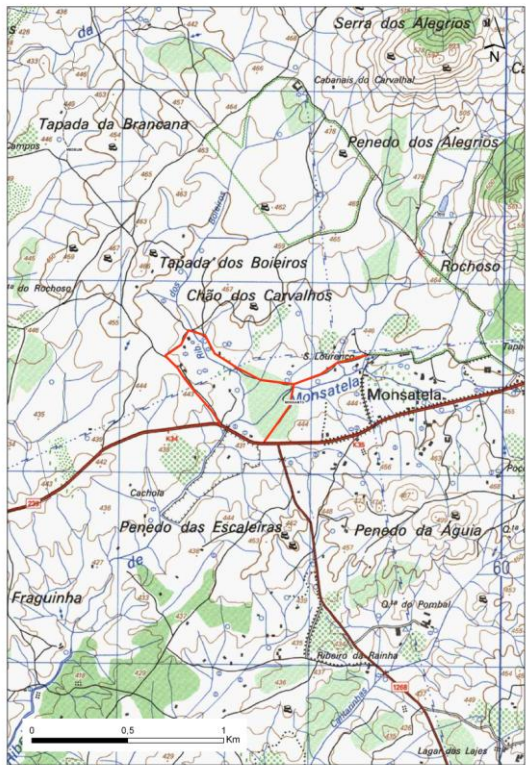
# FICHA N.º C 25

<b>1. Designação:</b> <b>Caminho da Senhora da Azenha</b>	
<b>2. Justificação / Benefícios:</b> <ul style="list-style-type: none"><li>- Melhoria da acessibilidade a propriedades agrícolas e agro-florestais;</li><li>- Facilitar o escoamento dos produtos agrícolas ou agro-florestais;</li><li>- Aumentar a segurança a nível de transitabilidade e combate a incêndios;</li><li>- Reduzir os tempos de deslocação às propriedades servidas pela via.</li></ul>	
<b>3. Extensão:</b> <b>2 800 m</b>	<b>4. Tipo de pavimento</b> <b>4.1 Existente:</b> Terra <b>4.2 Proposto:</b> Terra
<b>5. Situação de Referência</b> <b>5.1 Enquadramento:</b> Agrícola <b>5.2 Uso do solo:</b> Agrícola	<b>6. Estado de Conservação:</b> Degradado
<b>7. Valor total:</b> <b>8 400 €</b>	<b>8. Valor / km:</b> <b>3 000 €</b>
<b>9. Localização</b>	
<b>9.1 Geográfica</b>	<b>9.2 Administrativa</b>
	<b>Freguesia:</b> <b>Monsanto</b> <b>Concelho:</b> <b>Idanha-a-Nova</b>
<b>10. Natureza da Serventia / Memória Técnica</b>	
<b>10.1 Tipo de área:</b> Agrícola / Agro-florestal	
<b>10.2 Tipo de intervenção:</b> Beneficiação / Conservação	

## FICHA N.º C 26

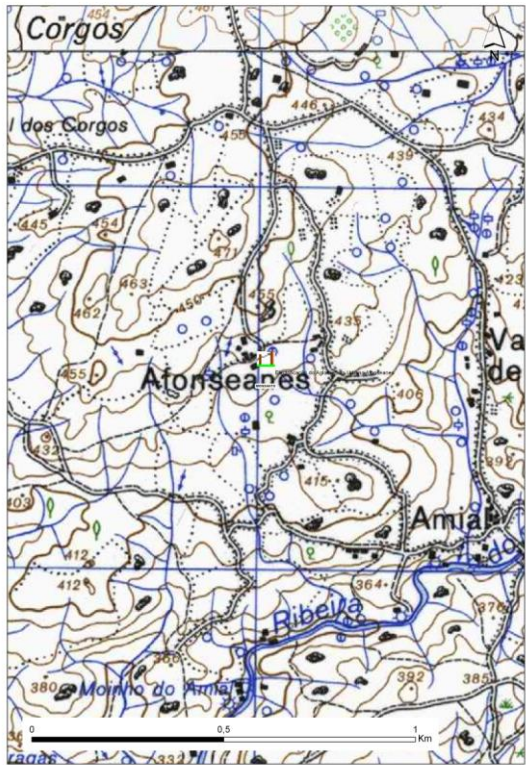
<b>1. Designação:</b> Estrada Municipal Monsanto / Limite do concelho (Salvador)	
<b>2. Justificação / Benefícios:</b>	
<ul style="list-style-type: none"> <li>- Melhoria da acessibilidade a propriedades agrícolas e agro-florestais;</li> <li>- Facilitar o escoamento dos produtos agrícolas ou agro-florestais;</li> <li>- Aumentar a segurança a nível de transitabilidade e combate a incêndios;</li> <li>- Reduzir os tempos de deslocação às propriedades servidas pela via.</li> </ul>	
<b>3. Extensão:</b> 4 300 m	<b>4. Tipo de pavimento</b>
	<b>4.1 Existente:</b> Betuminoso
	<b>4.2 Proposto:</b> Betuminoso
<b>5. Situação de Referência</b>	<b>6. Estado de Conservação:</b> Degradado
<b>5.1 Enquadramento:</b> Agrícola	
<b>5.2 Uso do solo:</b> Agrícola	
<b>7. Valor total:</b> 215 000 €	<b>8. Valor / km:</b> 50 000 €
<b>9. Localização</b>	
<b>9.1 Geográfica</b>	<b>9.2 Administrativa</b>
	<p><b>Freguesia:</b> <b>Monsanto</b></p> <p><b>Concelho:</b> <b>Idanha-a-Nova</b></p>
<b>10. Natureza da Serventia / Memória Técnica</b>	
<b>10.1 Tipo de área:</b> Agrícola / Agro-florestal	
<b>10.2 Tipo de intervenção:</b> Beneficiação / Conservação	

## FICHA N.º C 133

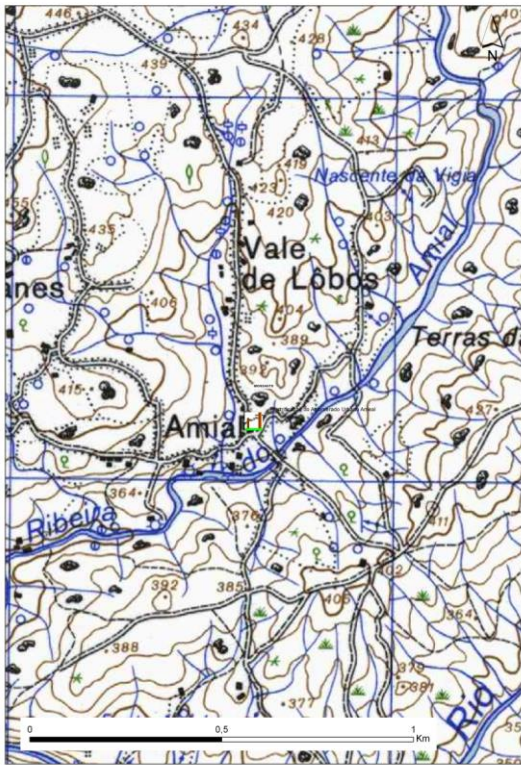
<b>1. Designação:</b> <b>Caminho Monsantel</b>	
<b>2. Justificação / Benefícios:</b>	
<ul style="list-style-type: none"> <li>- Melhoria da acessibilidade a propriedades agrícolas e agro-florestais;</li> <li>- Facilitar o escoamento dos produtos agrícolas ou agro-florestais;</li> <li>- Aumentar a segurança a nível de transitabilidade e combate a incêndios;</li> <li>- Reduzir os tempos de deslocação às propriedades servidas pela via.</li> </ul>	
<b>3. Extensão:</b> <b>2.100 m</b>	<b>4. Tipo de pavimento</b>
	<b>4.1 Existente:</b> Terra batida
	<b>4.2 Proposto:</b> Terra Batida
<b>5. Situação de Referência</b>	<b>6. Estado de Conservação:</b> Degradado
<b>5.1 Enquadramento:</b> Agrícola	
<b>5.2 Uso do solo:</b> Agrícola	
<b>7. Valor total:</b> <b>6 300 €</b>	<b>8. Valor / km:</b> <b>3 000 €</b>
<b>9. Localização</b>	
<b>9.1 Geográfica</b>	<b>9.2 Administrativa</b>
	<b>Freguesia:</b> <b>Monsanto</b> <b>Concelho:</b> <b>Idanha-a-Nova</b>
<b>10. Natureza da Serventia / Memória Técnica</b>	
<b>10.1 Tipo de área:</b> Agrícola / Agro-florestal	
<b>10.2 Tipo de intervenção:</b> Beneficiação / Conservação	



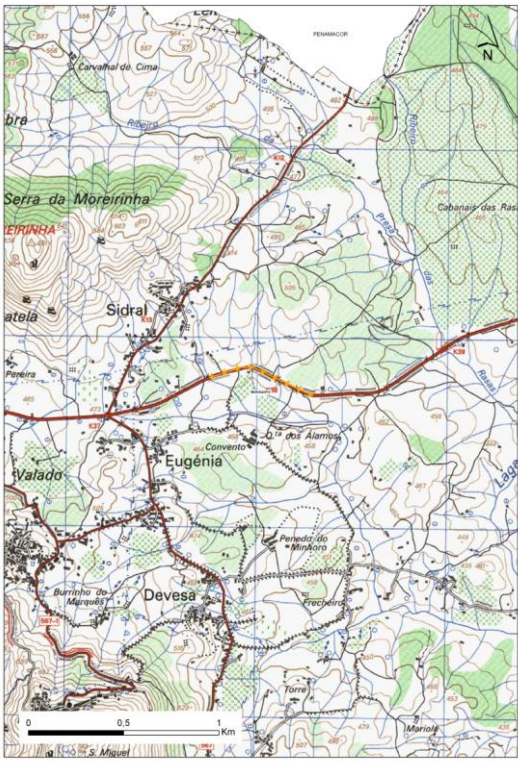
## FICHA N.º E 08

<b>1. Designação:</b> <b>Electrificação do Lugar do Afonsoeanes</b>	
<b>2. Justificação / Benefícios:</b> <ul style="list-style-type: none"><li>- Melhoria da acessibilidade a propriedades agrícolas e agro-florestais;</li><li>- Facilitar o escoamento dos produtos agrícolas ou agro-florestais;</li><li>- Aumentar a segurança a nível de transitabilidade e combate a incêndios;</li><li>- Reduzir os tempos de deslocação às propriedades servidas pela via.</li></ul>	
<b>3. Extensão:</b>	<b>4. Tipo de pavimento</b> <b>4.1 Existente:</b> <b>4.2 Proposto:</b>
<b>5. Situação de Referência</b> <b>5.1 Enquadramento:</b> Agrícola <b>5.2 Uso do solo:</b> Agrícola	<b>6. Estado de Conservação:</b>
<b>7. Valor total:</b> <b>50 000 €</b>	<b>8. Valor / km:</b> €
<b>9. Localização</b>	
<b>9.1 Geográfica</b>	<b>9.2 Administrativa</b>
	<b>Freguesia:</b> <b>Monsanto</b> <b>Concelho:</b> <b>Idanha-a-Nova</b>
<b>10. Natureza da Serventia / Memória Técnica</b>	
<b>10.1 Tipo de área:</b> Agrícola / Agro-florestal	
<b>10.2 Tipo de intervenção:</b> Beneficiação / Conservação	

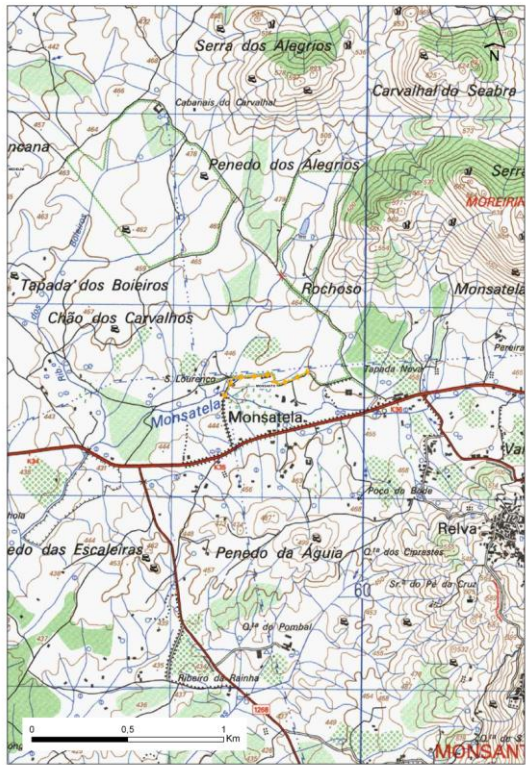
## FICHA N.º E 09

<b>1. Designação:</b> <b>Electrificação do Lugar do Ameal</b>	
<b>2. Justificação / Benefícios:</b> <ul style="list-style-type: none"><li>- Melhoria da acessibilidade a propriedades agrícolas e agro-florestais;</li><li>- Facilitar o escoamento dos produtos agrícolas ou agro-florestais;</li><li>- Aumentar a segurança a nível de transitabilidade e combate a incêndios;</li><li>- Reduzir os tempos de deslocação às propriedades servidas pela via.</li></ul>	
<b>3. Extensão:</b>	<b>4. Tipo de pavimento</b> <b>4.1 Existente:</b> <b>4.2 Proposto:</b>
<b>5. Situação de Referência</b> <b>5.1 Enquadramento:</b> Agrícola <b>5.2 Uso do solo:</b> Agrícola	<b>6. Estado de Conservação:</b>
<b>7. Valor total:</b> <b>50 000 €</b>	<b>8. Valor / km:</b> €
<b>9. Localização</b>	
<b>9.1 Geográfica</b>	<b>9.2 Administrativa</b>
	<b>Freguesia:</b> <b>Monsanto</b> <b>Concelho:</b> <b>Idanha-a-Nova</b>
<b>10. Natureza da Serventia / Memória Técnica</b>	
<b>10.1 Tipo de área:</b> Agrícola / Agro-florestal	
<b>10.2 Tipo de intervenção:</b> Beneficiação / Conservação	

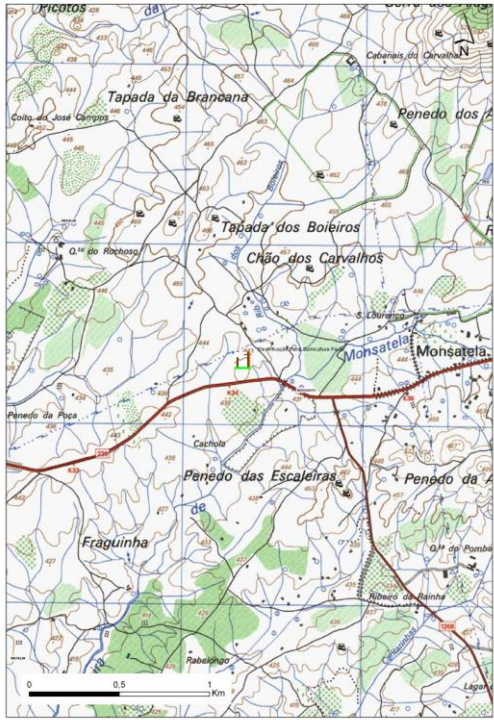
## FICHA N.º E 10

<b>1. Designação:</b> <b>Ampliação da Electrificação da Estrada Nacional 239</b>	
<b>2. Justificação / Benefícios:</b> <ul style="list-style-type: none"><li>- Melhoria da acessibilidade a propriedades agrícolas e agro-florestais;</li><li>- Facilitar o escoamento dos produtos agrícolas ou agro-florestais;</li><li>- Aumentar a segurança a nível de transitabilidade e combate a incêndios;</li><li>- Reduzir os tempos de deslocação às propriedades servidas pela via.</li></ul>	
<b>3. Extensão:</b> <b>600 m</b>	<b>4. Tipo de pavimento</b> <b>4.1 Existente:</b> <b>4.2 Proposto:</b>
<b>5. Situação de Referência</b> <b>5.1 Enquadramento:</b> Agrícola <b>5.2 Uso do solo:</b> Agrícola	<b>6. Estado de Conservação:</b>
<b>7. Valor total:</b> <b>9 000 €</b>	<b>8. Valor / km:</b> <b>15 000 €</b>
<b>9. Localização</b>	
<b>9.1 Geográfica</b>	<b>9.2 Administrativa</b>
	<b>Freguesia:</b> <b>Monsanto</b> <b>Concelho:</b> <b>Idanha-a-Nova</b>
<b>10. Natureza da Serventia / Memória Técnica</b>	
<b>10.1 Tipo de área:</b> Agrícola / Agro-florestal	
<b>10.2 Tipo de intervenção:</b> Beneficiação / Conservação	

# FICHA N.º E 11

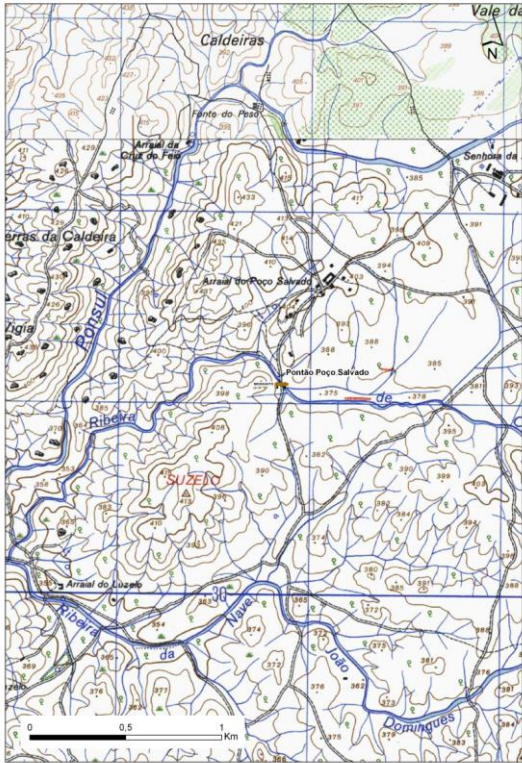
<b>1. Designação: <span style="color: red;">Ampliação da Electrificação do Caminho de S. Lourenço</span></b>	
<b>2. Justificação / Benefícios:</b> <ul style="list-style-type: none"><li>- Melhoria da acessibilidade a propriedades agrícolas e agro-florestais;</li><li>- Facilitar o escoamento dos produtos agrícolas ou agro-florestais;</li><li>- Aumentar a segurança a nível de transitabilidade e combate a incêndios;</li><li>- Reduzir os tempos de deslocação às propriedades servidas pela via.</li></ul>	
<b>3. Extensão: <span style="color: red;">600 m</span></b>	<b>4. Tipo de pavimento</b> <b>4.1 Existente:</b> <b>4.2 Proposto:</b>
<b>5. Situação de Referência</b> <b>5.1 Enquadramento:</b> Agrícola <b>5.2 Uso do solo:</b> Agrícola	<b>6. Estado de Conservação:</b> o
<b>7. Valor total: <span style="color: red;">9 000 €</span></b>	<b>8. Valor / km: <span style="color: red;">15 000 €</span></b>
<b>9. Localização</b>	
<b>9.1 Geográfica</b>	<b>9.2 Administrativa</b>
	<b>Freguesia:</b> <b><span style="color: red;">Monsanto</span></b> <b>Concelho:</b> <b>Idanha-a-Nova</b>
<b>10. Natureza da Serventia / Memória Técnica</b>	
<b>10.1 Tipo de área: Agrícola / Agro-florestal</b>	
<b>10.2 Tipo de intervenção: Beneficiação / Conservação</b>	

## FICHA N.º E 39

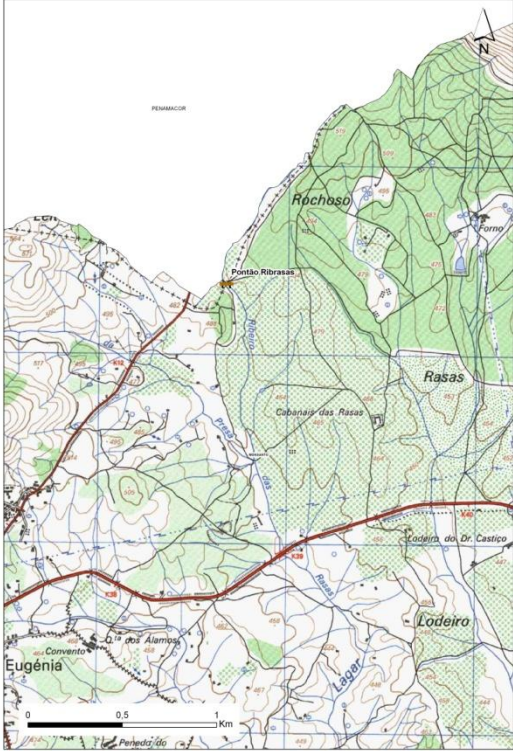
<b>1. Designação:</b> <b>Electrificação Rural Suinicultura Monsantela</b>	
<b>2. Justificação / Benefícios:</b>	
<ul style="list-style-type: none"> <li>- Melhorar a acessibilidade a propriedades agrícolas e agro-florestais;</li> <li>- Facilitar o escoamento dos produtos agrícolas ou agro-florestais;</li> <li>- Aumentar a segurança a nível de transitabilidade e combate a incêndios;</li> <li>- Reduzir os tempos de deslocação às propriedades servidas pela via.</li> </ul>	
<b>3. Extensão:</b>	<b>4. Tipo de pavimento</b>
	<b>4.1 Existente:</b>
	<b>4.2 Proposto:</b>
<b>5. Situação de Referência</b>	<b>6. Estado de Conservação:</b>
<b>5.1 Enquadramento:</b> Agrícola	
<b>5.2 Uso do solo:</b> Agrícola	
<b>7. Valor total:</b> <b>sujeito a orçamento</b> €	<b>8. Valor / km:</b> €
<b>9. Localização</b>	
<b>9.1 Geográfica</b>	<b>9.2 Administrativa</b>
	<b>Freguesia:</b> <b>Monsanto</b> <b>Concelho:</b> <b>Idanha-a-Nova</b>
<b>10. Natureza da Serventia / Memória Técnica</b>	
<b>10.1 Tipo de área:</b> Agrícola / Agro-florestal	
<b>10.3 Tipo de intervenção:</b> Beneficiação / Conservação	



# FICHA N.º P 1

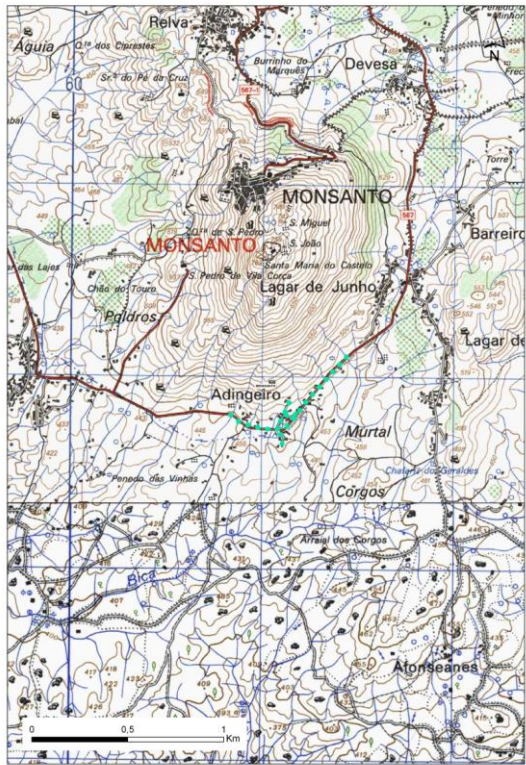
<b>1. Designação: <span style="color: red;">Construção de Pontão no Poço Salvado</span></b>	
<b>2. Justificação / Benefícios:</b>	
<ul style="list-style-type: none"> <li>- Melhoria da acessibilidade a propriedades agrícolas e agro-florestais;</li> <li>- Facilitar o escoamento dos produtos agrícolas ou agro-florestais;</li> <li>- Aumentar a segurança a nível de transitabilidade e combate a incêndios;</li> <li>- Reduzir os tempos de deslocação às propriedades servidas pela via.</li> </ul>	
<b>3. Extensão:</b>	<b>4. Tipo de pavimento</b>
	<b>4.1 Existente:</b>
	<b>4.2 Proposto:</b>
<b>5. Situação de Referência</b>	<b>6. Estado de Conservação:</b>
<b>5.1 Enquadramento:</b> Agrícola	
<b>5.2 Uso do solo:</b> Agrícola	
<b>7. Valor total:</b> <span style="color: red;">50 000 €</span>	<b>8. Valor / km:</b> €
<b>9. Localização</b>	
<b>9.1 Geográfica</b>	<b>9.2 Administrativa</b>
	<b>Freguesia:</b> <span style="color: red;"><b>Monsanto</b></span> <b>Concelho:</b> <b>Idanha-a-Nova</b>
<b>10. Natureza da Serventia / Memória Técnica</b>	
<b>10.1 Tipo de área:</b> Agrícola / Agro-florestal	
<b>10.2 Tipo de intervenção:</b> Beneficiação / Conservação	

## FICHA N.º P 2

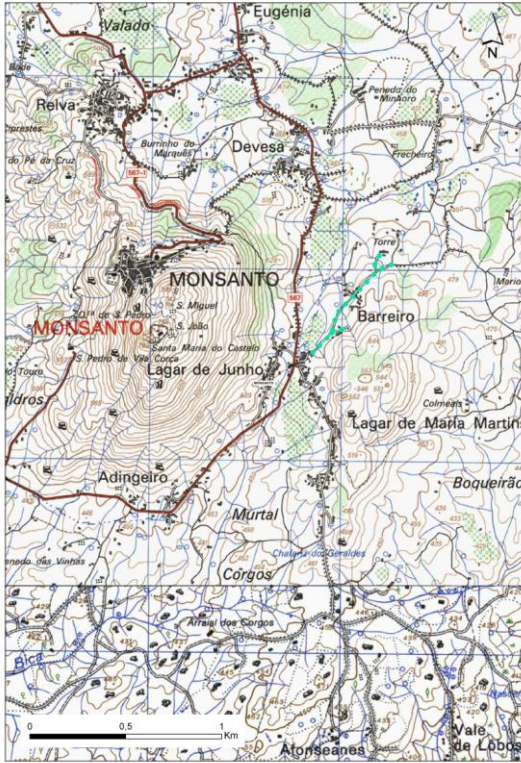
<b>1. Designação: Construção de Pontão na Ribeira das Rasas</b>	
<b>2. Justificação / Benefícios:</b> <ul style="list-style-type: none"><li>- Melhoria da acessibilidade a propriedades agrícolas e agro-florestais;</li><li>- Facilitar o escoamento dos produtos agrícolas ou agro-florestais;</li><li>- Aumentar a segurança a nível de transitabilidade e combate a incêndios;</li><li>- Reduzir os tempos de deslocação às propriedades servidas pela via.</li></ul>	
<b>3. Extensão:</b>	<b>4. Tipo de pavimento</b> <b>4.1 Existente:</b> <b>4.2 Proposto:</b>
<b>5. Situação de Referência</b> <b>5.1 Enquadramento:</b> Agrícola <b>5.2 Uso do solo:</b> Agrícola	<b>6. Estado de Conservação:</b>
<b>7. Valor total: 50 000 €</b>	<b>8. Valor / km: €</b>
<b>9. Localização</b>	
<b>9.1 Geográfica</b>	<b>9.2 Administrativa</b>
	<b>Freguesia:</b> <b>Monsanto</b> <b>Concelho:</b> <b>Idanha-a-Nova</b>
<b>10. Natureza da Serventia / Memória Técnica</b>	
<b>10.1 Tipo de área: Agrícola / Agro-florestal</b>	
<b>10.2 Tipo de intervenção: Beneficiação / Conservação</b>	



## FICHA N.º S 2

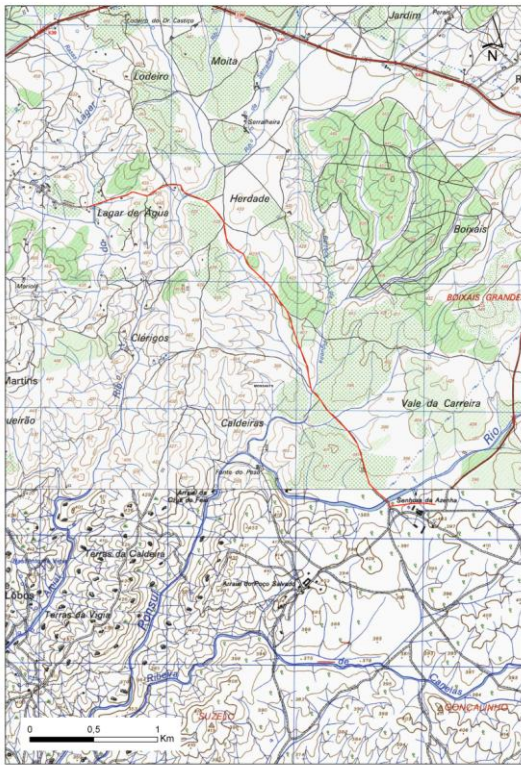
<b>1. Designação:</b> <b>Construção de Saneamento Básico no Lugar do Adinheiro</b>	
<b>2. Justificação / Benefícios:</b>	
<ul style="list-style-type: none"> <li>- Melhoria da acessibilidade a propriedades agrícolas e agro-florestais;</li> <li>- Facilitar o escoamento dos produtos agrícolas ou agro-florestais;</li> <li>- Aumentar a segurança a nível de transitabilidade e combate a incêndios;</li> <li>- Reduzir os tempos de deslocação às propriedades servidas pela via.</li> </ul>	
<b>3. Extensão:</b>	<b>4. Tipo de pavimento</b>
	<b>4.1 Existente:</b>
	<b>4.2 Proposto:</b>
<b>5. Situação de Referência</b>	<b>6. Estado de Conservação:</b>
<b>5.1 Enquadramento:</b> Agrícola	
<b>5.2 Uso do solo:</b> Agrícola	
<b>7. Valor total:</b> <b>100 000 €</b>	<b>8. Valor / km:</b> €
<b>9. Localização</b>	
<b>9.1 Geográfica</b>	<b>9.2 Administrativa</b>
	<b>Freguesia:</b> <b>Monsanto</b> <b>Concelho:</b> <b>Idanha-a-Nova</b>
<b>10. Natureza da Serventia / Memória Técnica</b>	
<b>10.1 Tipo de área:</b> Agrícola / Agro-florestal	
<b>10.2 Tipo de intervenção:</b> Beneficiação / Conservação	

## FICHA N.º S 3

<b>1. Designação:</b> <b>Construção de Saneamento Básico no Lugar do Barreiro</b>	
<b>2. Justificação / Benefícios:</b> <ul style="list-style-type: none"><li>- Melhoria da acessibilidade a propriedades agrícolas e agro-florestais;</li><li>- Facilitar o escoamento dos produtos agrícolas ou agro-florestais;</li><li>- Aumentar a segurança a nível de transitabilidade e combate a incêndios;</li><li>- Reduzir os tempos de deslocação às propriedades servidas pela via.</li></ul>	
<b>3. Extensão:</b>	<b>4. Tipo de pavimento</b> <b>4.1 Existente:</b> <b>4.2 Proposto:</b>
<b>5. Situação de Referência</b> <b>5.1 Enquadramento:</b> Agrícola <b>5.2 Uso do solo:</b> Agrícola	<b>6. Estado de Conservação:</b>
<b>7. Valor total:</b> <b>100 000 €</b>	<b>8. Valor / km:</b> €
<b>9. Localização</b>	
<b>9.1 Geográfica</b>	<b>9.2 Administrativa</b>
	<b>Freguesia:</b> <b>Monsanto</b> <b>Concelho:</b> <b>Idanha-a-Nova</b>
<b>10. Natureza da Serventia / Memória Técnica</b>	
<b>10.1 Tipo de área:</b> Agrícola / Agro-florestal	
<b>10.2 Tipo de intervenção:</b> Beneficiação / Conservação	



## FICHA N.º C 25

<b>1. Designação:</b> <b>Caminho da Senhora da Azenha</b>	
<b>2. Justificação / Benefícios:</b> <ul style="list-style-type: none"><li>- Melhoria da acessibilidade a propriedades agrícolas e agro-florestais;</li><li>- Facilitar o escoamento dos produtos agrícolas ou agro-florestais;</li><li>- Aumentar a segurança a nível de transitabilidade e combate a incêndios;</li><li>- Reduzir os tempos de deslocação às propriedades servidas pela via.</li></ul>	
<b>3. Extensão:</b> <b>2 800 m</b>	<b>4. Tipo de pavimento</b> <b>4.1 Existente:</b> Terra <b>4.2 Proposto:</b> Terra
<b>5. Situação de Referência</b> <b>5.1 Enquadramento:</b> Agrícola <b>5.2 Uso do solo:</b> Agrícola	<b>6. Estado de Conservação:</b> Degradado
<b>7. Valor total:</b> <b>8 400 €</b>	<b>8. Valor / km:</b> <b>3 000 €</b>
<b>9. Localização</b>	
<b>9.1 Geográfica</b>	<b>9.2 Administrativa</b>
	<b>Freguesia:</b> <b>Monsanto</b> <b>Concelho:</b> <b>Idanha-a-Nova</b>
<b>10. Natureza da Serventia / Memória Técnica</b>	
<b>10.1 Tipo de área:</b> Agrícola / Agro-florestal	
<b>10.2 Tipo de intervenção:</b> Beneficiação / Conservação	

## FICHA N.º C 26

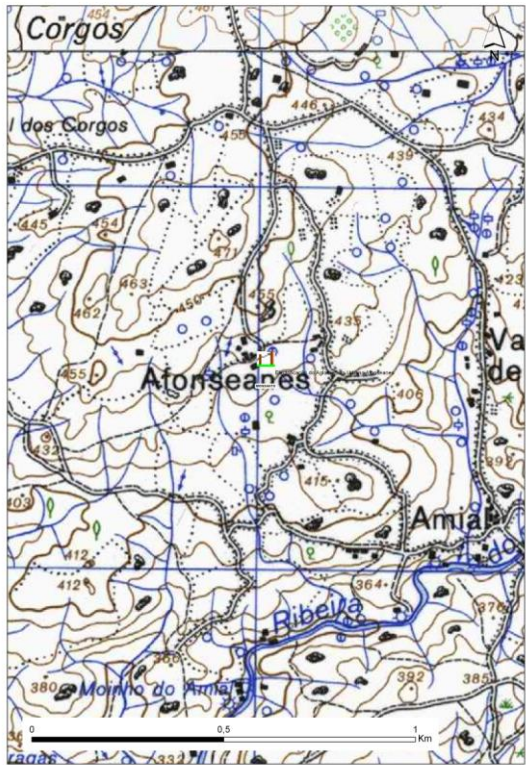
<b>1. Designação:</b> Estrada Municipal Monsanto / Limite do concelho (Salvador)	
<b>2. Justificação / Benefícios:</b>	
<ul style="list-style-type: none"> <li>- Melhoria da acessibilidade a propriedades agrícolas e agro-florestais;</li> <li>- Facilitar o escoamento dos produtos agrícolas ou agro-florestais;</li> <li>- Aumentar a segurança a nível de transitabilidade e combate a incêndios;</li> <li>- Reduzir os tempos de deslocação às propriedades servidas pela via.</li> </ul>	
<b>3. Extensão:</b> 4 300 m	<b>4. Tipo de pavimento</b>
	<b>4.1 Existente:</b> Betuminoso
	<b>4.2 Proposto:</b> Betuminoso
<b>5. Situação de Referência</b>	<b>6. Estado de Conservação:</b> Degradado
<b>5.1 Enquadramento:</b> Agrícola	
<b>5.2 Uso do solo:</b> Agrícola	
<b>7. Valor total:</b> 215 000 €	<b>8. Valor / km:</b> 50 000 €
<b>9. Localização</b>	
<b>9.1 Geográfica</b>	<b>9.2 Administrativa</b>
	<p><b>Freguesia:</b> <b>Monsanto</b></p> <p><b>Concelho:</b> <b>Idanha-a-Nova</b></p>
<b>10. Natureza da Serventia / Memória Técnica</b>	
<b>10.1 Tipo de área:</b> Agrícola / Agro-florestal	
<b>10.2 Tipo de intervenção:</b> Beneficiação / Conservação	

## FICHA N.º C 133

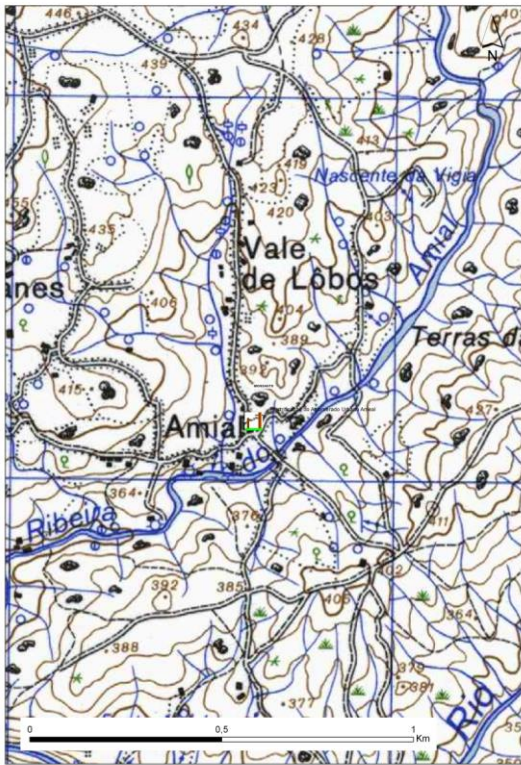
<b>1. Designação:</b> <b>Caminho Monsantel</b>	
<b>2. Justificação / Benefícios:</b>	
<ul style="list-style-type: none"> <li>- Melhoria da acessibilidade a propriedades agrícolas e agro-florestais;</li> <li>- Facilitar o escoamento dos produtos agrícolas ou agro-florestais;</li> <li>- Aumentar a segurança a nível de transitabilidade e combate a incêndios;</li> <li>- Reduzir os tempos de deslocação às propriedades servidas pela via.</li> </ul>	
<b>3. Extensão:</b> <b>2.100 m</b>	<b>4. Tipo de pavimento</b>
	<b>4.1 Existente:</b> Terra batida
	<b>4.2 Proposto:</b> Terra Batida
<b>5. Situação de Referência</b>	<b>6. Estado de Conservação:</b> Degradado
<b>5.1 Enquadramento:</b> Agrícola	
<b>5.2 Uso do solo:</b> Agrícola	
<b>7. Valor total:</b> <b>6 300 €</b>	<b>8. Valor / km:</b> <b>3 000 €</b>
<b>9. Localização</b>	
<b>9.1 Geográfica</b>	<b>9.2 Administrativa</b>
	<p><b>Freguesia:</b> <b>Monsanto</b></p> <p><b>Concelho:</b> <b>Idanha-a-Nova</b></p>
<b>10. Natureza da Serventia / Memória Técnica</b>	
<b>10.1 Tipo de área:</b> Agrícola / Agro-florestal	
<b>10.2 Tipo de intervenção:</b> Beneficiação / Conservação	



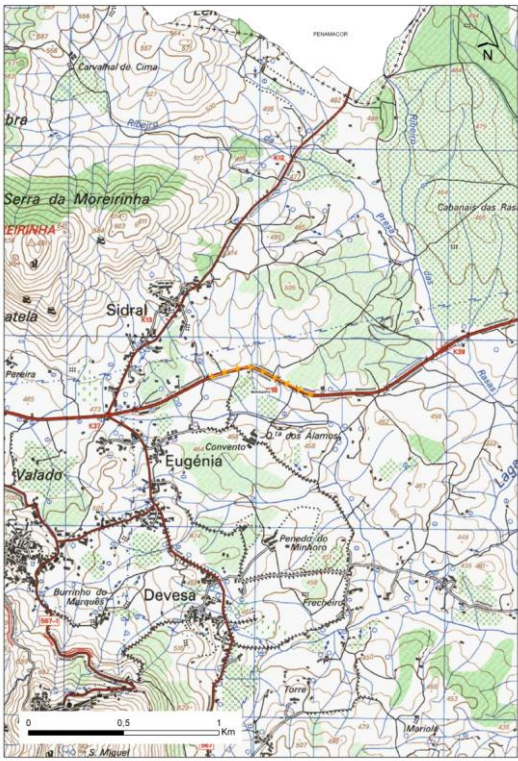
## FICHA N.º E 08

<b>1. Designação:</b> <b>Electrificação do Lugar do Afonsoeanes</b>	
<b>2. Justificação / Benefícios:</b> <ul style="list-style-type: none"><li>- Melhoria da acessibilidade a propriedades agrícolas e agro-florestais;</li><li>- Facilitar o escoamento dos produtos agrícolas ou agro-florestais;</li><li>- Aumentar a segurança a nível de transitabilidade e combate a incêndios;</li><li>- Reduzir os tempos de deslocação às propriedades servidas pela via.</li></ul>	
<b>3. Extensão:</b>	<b>4. Tipo de pavimento</b> <b>4.1 Existente:</b> <b>4.2 Proposto:</b>
<b>5. Situação de Referência</b> <b>5.1 Enquadramento:</b> Agrícola <b>5.2 Uso do solo:</b> Agrícola	<b>6. Estado de Conservação:</b>
<b>7. Valor total:</b> <b>50 000 €</b>	<b>8. Valor / km:</b> €
<b>9. Localização</b>	
<b>9.1 Geográfica</b>	<b>9.2 Administrativa</b>
	<b>Freguesia:</b> <b>Monsanto</b> <b>Concelho:</b> <b>Idanha-a-Nova</b>
<b>10. Natureza da Serventia / Memória Técnica</b>	
<b>10.1 Tipo de área:</b> Agrícola / Agro-florestal	
<b>10.2 Tipo de intervenção:</b> Beneficiação / Conservação	

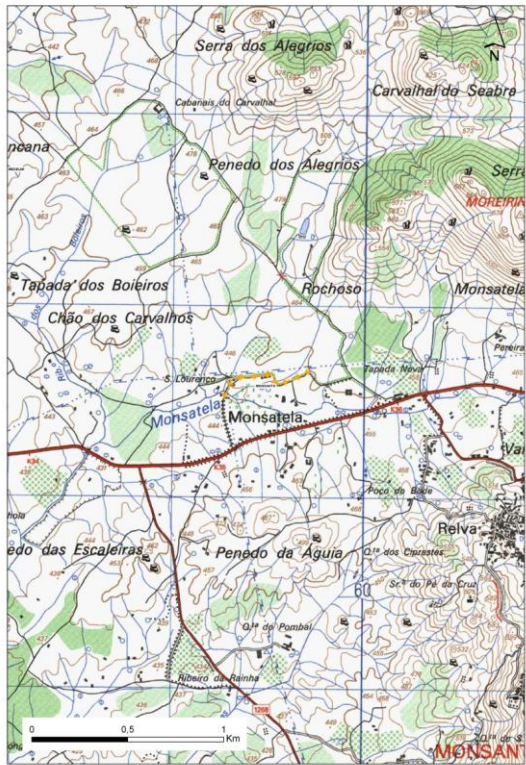
## FICHA N.º E 09

<b>1. Designação:</b> <b>Electrificação do Lugar do Ameal</b>	
<b>2. Justificação / Benefícios:</b> <ul style="list-style-type: none"><li>- Melhoria da acessibilidade a propriedades agrícolas e agro-florestais;</li><li>- Facilitar o escoamento dos produtos agrícolas ou agro-florestais;</li><li>- Aumentar a segurança a nível de transitabilidade e combate a incêndios;</li><li>- Reduzir os tempos de deslocação às propriedades servidas pela via.</li></ul>	
<b>3. Extensão:</b>	<b>4. Tipo de pavimento</b> <b>4.1 Existente:</b> <b>4.2 Proposto:</b>
<b>5. Situação de Referência</b> <b>5.1 Enquadramento:</b> Agrícola <b>5.2 Uso do solo:</b> Agrícola	<b>6. Estado de Conservação:</b>
<b>7. Valor total:</b> <b>50 000 €</b>	<b>8. Valor / km:</b> €
<b>9. Localização</b>	
<b>9.1 Geográfica</b>	<b>9.2 Administrativa</b>
	<b>Freguesia:</b> <b>Monsanto</b> <b>Concelho:</b> <b>Idanha-a-Nova</b>
<b>10. Natureza da Serventia / Memória Técnica</b>	
<b>10.1 Tipo de área:</b> Agrícola / Agro-florestal	
<b>10.2 Tipo de intervenção:</b> Beneficiação / Conservação	

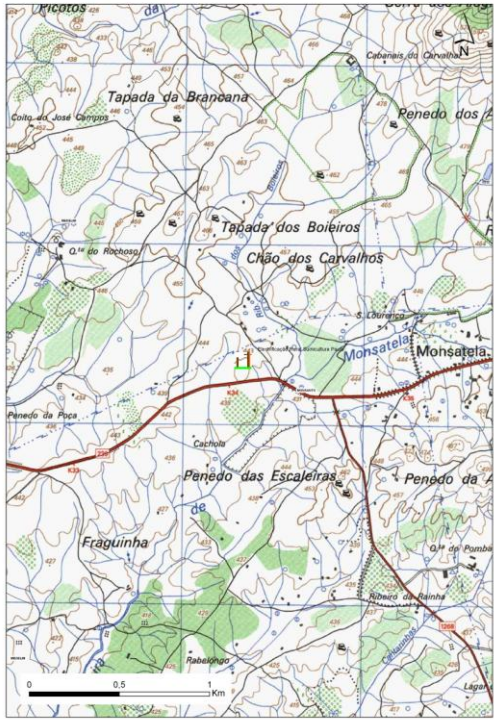
## FICHA N.º E 10

<b>1. Designação:</b> <b>Ampliação da Electrificação da Estrada Nacional 239</b>	
<b>2. Justificação / Benefícios:</b> <ul style="list-style-type: none"><li>- Melhoria da acessibilidade a propriedades agrícolas e agro-florestais;</li><li>- Facilitar o escoamento dos produtos agrícolas ou agro-florestais;</li><li>- Aumentar a segurança a nível de transitabilidade e combate a incêndios;</li><li>- Reduzir os tempos de deslocação às propriedades servidas pela via.</li></ul>	
<b>3. Extensão:</b> <b>600 m</b>	<b>4. Tipo de pavimento</b> <b>4.1 Existente:</b> <b>4.2 Proposto:</b>
<b>5. Situação de Referência</b> <b>5.1 Enquadramento:</b> Agrícola <b>5.2 Uso do solo:</b> Agrícola	<b>6. Estado de Conservação:</b>
<b>7. Valor total:</b> <b>9 000 €</b>	<b>8. Valor / km:</b> <b>15 000 €</b>
<b>9. Localização</b>	
<b>9.1 Geográfica</b>	<b>9.2 Administrativa</b>
	<b>Freguesia:</b> <b>Monsanto</b> <b>Concelho:</b> <b>Idanha-a-Nova</b>
<b>10. Natureza da Serventia / Memória Técnica</b>	
<b>10.1 Tipo de área:</b> Agrícola / Agro-florestal	
<b>10.2 Tipo de intervenção:</b> Beneficiação / Conservação	

# FICHA N.º E 11

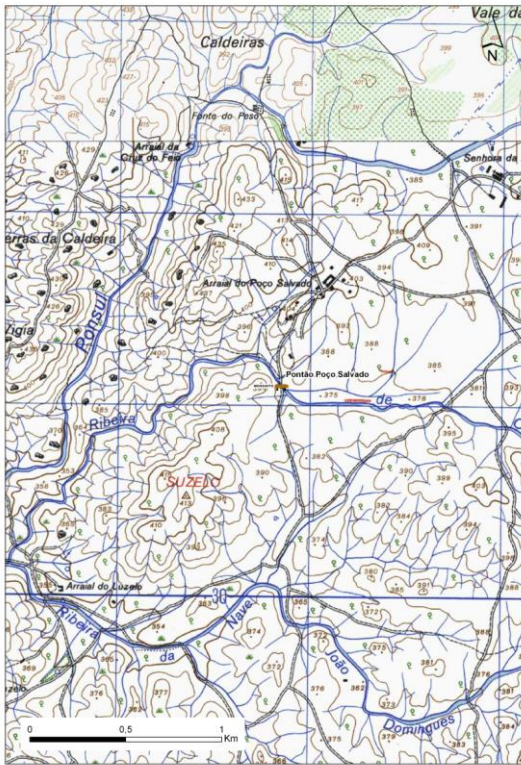
<b>1. Designação: Ampliação da Electrificação do Caminho de S. Lourenço</b>	
<b>2. Justificação / Benefícios:</b> <ul style="list-style-type: none"><li>- Melhoria da acessibilidade a propriedades agrícolas e agro-florestais;</li><li>- Facilitar o escoamento dos produtos agrícolas ou agro-florestais;</li><li>- Aumentar a segurança a nível de transitabilidade e combate a incêndios;</li><li>- Reduzir os tempos de deslocação às propriedades servidas pela via.</li></ul>	
<b>3. Extensão: 600 m</b>	<b>4. Tipo de pavimento</b> <b>4.1 Existente:</b> <b>4.2 Proposto:</b>
<b>5. Situação de Referência</b> <b>5.1 Enquadramento:</b> Agrícola <b>5.2 Uso do solo:</b> Agrícola	<b>6. Estado de Conservação:</b> o
<b>7. Valor total: 9 000 €</b>	<b>8. Valor / km: 15 000 €</b>
<b>9. Localização</b>	
<b>9.1 Geográfica</b>	<b>9.2 Administrativa</b>
	<b>Freguesia:</b> <b>Monsanto</b> <b>Concelho:</b> <b>Idanha-a-Nova</b>
<b>10. Natureza da Serventia / Memória Técnica</b>	
<b>10.1 Tipo de área: Agrícola / Agro-florestal</b>	
<b>10.2 Tipo de intervenção: Beneficiação / Conservação</b>	

## FICHA N.º E 39

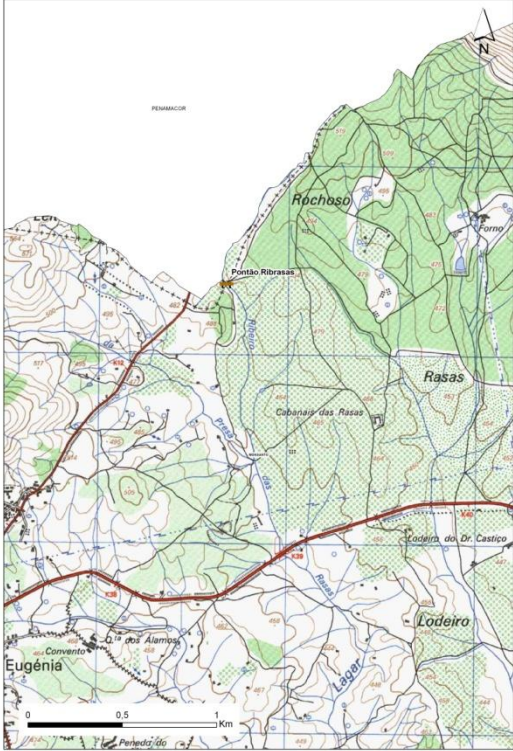
<b>1. Designação:</b> <b>Electrificação Rural Suinicultura Monsantela</b>	
<b>2. Justificação / Benefícios:</b> <ul style="list-style-type: none"><li>- Melhoria da acessibilidade a propriedades agrícolas e agro-florestais;</li><li>- Facilitar o escoamento dos produtos agrícolas ou agro-florestais;</li><li>- Aumentar a segurança a nível de transitabilidade e combate a incêndios;</li><li>- Reduzir os tempos de deslocação às propriedades servidas pela via.</li></ul>	
<b>3. Extensão:</b>	<b>4. Tipo de pavimento</b> <b>4.1 Existente:</b> <b>4.2 Proposto:</b>
<b>5. Situação de Referência</b> <b>5.1 Enquadramento:</b> Agrícola <b>5.2 Uso do solo:</b> Agrícola	<b>6. Estado de Conservação:</b>
<b>7. Valor total:</b> <b>sujeito a orçamento</b> €	<b>8. Valor / km:</b> €
<b>9. Localização</b>	
<b>9.1 Geográfica</b>	<b>9.2 Administrativa</b>
	<b>Freguesia:</b> <b>Monsanto</b> <b>Concelho:</b> <b>Idanha-a-Nova</b>
<b>10. Natureza da Serventia / Memória Técnica</b>	
<b>10.1 Tipo de área:</b> Agrícola / Agro-florestal	
<b>10.3 Tipo de intervenção:</b> Beneficiação / Conservação	



# FICHA N.º P 1

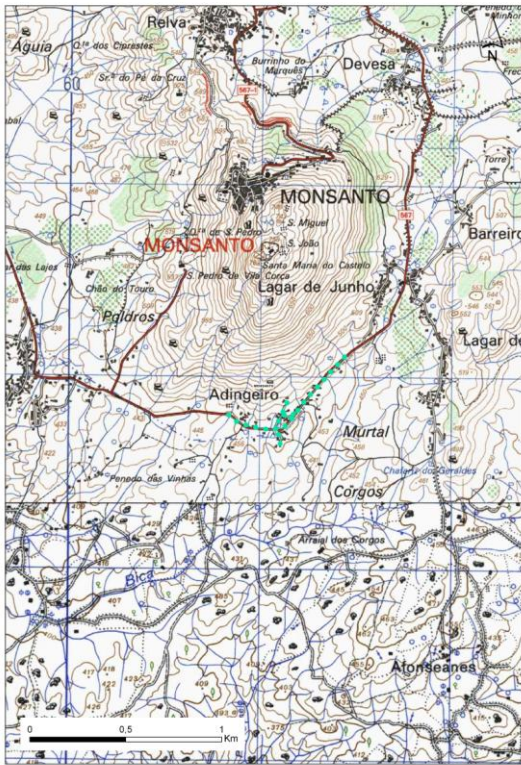
<b>1. Designação:</b> <span style="color: red;">Construção de Pontão no Poço Salvado</span>	
<b>2. Justificação / Benefícios:</b>	
<ul style="list-style-type: none"> <li>- Melhoria da acessibilidade a propriedades agrícolas e agro-florestais;</li> <li>- Facilitar o escoamento dos produtos agrícolas ou agro-florestais;</li> <li>- Aumentar a segurança a nível de transitabilidade e combate a incêndios;</li> <li>- Reduzir os tempos de deslocação às propriedades servidas pela via.</li> </ul>	
<b>3. Extensão:</b>	<b>4. Tipo de pavimento</b>
	<b>4.1 Existente:</b>
	<b>4.2 Proposto:</b>
<b>5. Situação de Referência</b>	<b>6. Estado de Conservação:</b>
<b>5.1 Enquadramento:</b> Agrícola	
<b>5.2 Uso do solo:</b> Agrícola	
<b>7. Valor total:</b> <span style="color: red;">50 000 €</span>	<b>8. Valor / km:</b> €
<b>9. Localização</b>	
<b>9.1 Geográfica</b>	<b>9.2 Administrativa</b>
	<p><b>Freguesia:</b> <span style="color: red;">Monsanto</span></p> <p><b>Concelho:</b> Idanha-a-Nova</p>
<b>10. Natureza da Serventia / Memória Técnica</b>	
<b>10.1 Tipo de área:</b> Agrícola / Agro-florestal	
<b>10.2 Tipo de intervenção:</b> Beneficiação / Conservação	

## FICHA N.º P 2

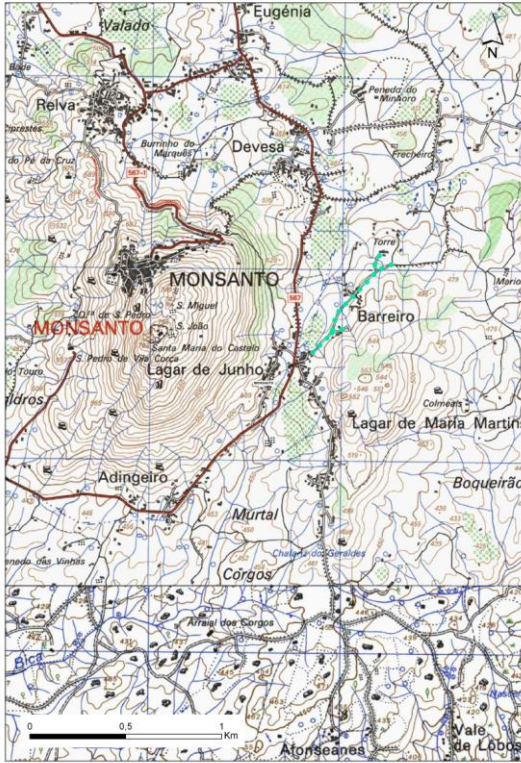
<b>1. Designação: Construção de Pontão na Ribeira das Rasas</b>	
<b>2. Justificação / Benefícios:</b> <ul style="list-style-type: none"><li>- Melhoria da acessibilidade a propriedades agrícolas e agro-florestais;</li><li>- Facilitar o escoamento dos produtos agrícolas ou agro-florestais;</li><li>- Aumentar a segurança a nível de transitabilidade e combate a incêndios;</li><li>- Reduzir os tempos de deslocação às propriedades servidas pela via.</li></ul>	
<b>3. Extensão:</b>	<b>4. Tipo de pavimento</b> <b>4.1 Existente:</b> <b>4.2 Proposto:</b>
<b>5. Situação de Referência</b> <b>5.1 Enquadramento:</b> Agrícola <b>5.2 Uso do solo:</b> Agrícola	<b>6. Estado de Conservação:</b>
<b>7. Valor total: 50 000 €</b>	<b>8. Valor / km: €</b>
<b>9. Localização</b>	
<b>9.1 Geográfica</b>	<b>9.2 Administrativa</b>
	<b>Freguesia:</b> <b>Monsanto</b> <b>Concelho:</b> <b>Idanha-a-Nova</b>
<b>10. Natureza da Serventia / Memória Técnica</b>	
<b>10.1 Tipo de área: Agrícola / Agro-florestal</b>	
<b>10.2 Tipo de intervenção: Beneficiação / Conservação</b>	



## FICHA N.º S 2

<b>1. Designação:</b> <b>Construção de Saneamento Básico no Lugar do Adinheiro</b>	
<b>2. Justificação / Benefícios:</b> <ul style="list-style-type: none"><li>- Melhoria da acessibilidade a propriedades agrícolas e agro-florestais;</li><li>- Facilitar o escoamento dos produtos agrícolas ou agro-florestais;</li><li>- Aumentar a segurança a nível de transitabilidade e combate a incêndios;</li><li>- Reduzir os tempos de deslocação às propriedades servidas pela via.</li></ul>	
<b>3. Extensão:</b>	<b>4. Tipo de pavimento</b> <b>4.1 Existente:</b> <b>4.2 Proposto:</b>
<b>5. Situação de Referência</b> <b>5.1 Enquadramento:</b> Agrícola <b>5.2 Uso do solo:</b> Agrícola	<b>6. Estado de Conservação:</b>
<b>7. Valor total:</b> <b>100 000 €</b>	<b>8. Valor / km:</b> €
<b>9. Localização</b>	
<b>9.1 Geográfica</b>	<b>9.2 Administrativa</b>
	<b>Freguesia:</b> <b>Monsanto</b> <b>Concelho:</b> <b>Idanha-a-Nova</b>
<b>10. Natureza da Serventia / Memória Técnica</b>	
<b>10.1 Tipo de área:</b> Agrícola / Agro-florestal	
<b>10.2 Tipo de intervenção:</b> Beneficiação / Conservação	

## FICHA N.º S 3

<b>1. Designação:</b> <b>Construção de Saneamento Básico no Lugar do Barreiro</b>	
<b>2. Justificação / Benefícios:</b> <ul style="list-style-type: none"><li>- Melhoria da acessibilidade a propriedades agrícolas e agro-florestais;</li><li>- Facilitar o escoamento dos produtos agrícolas ou agro-florestais;</li><li>- Aumentar a segurança a nível de transitabilidade e combate a incêndios;</li><li>- Reduzir os tempos de deslocação às propriedades servidas pela via.</li></ul>	
<b>3. Extensão:</b>	<b>4. Tipo de pavimento</b> <b>4.1 Existente:</b> <b>4.2 Proposto:</b>
<b>5. Situação de Referência</b> <b>5.1 Enquadramento:</b> Agrícola <b>5.2 Uso do solo:</b> Agrícola	<b>6. Estado de Conservação:</b>
<b>7. Valor total:</b> <b>100 000 €</b>	<b>8. Valor / km:</b> €
<b>9. Localização</b>	
<b>9.1 Geográfica</b>	<b>9.2 Administrativa</b>
	<b>Freguesia:</b> <b>Monsanto</b> <b>Concelho:</b> <b>Idanha-a-Nova</b>
<b>10. Natureza da Serventia / Memória Técnica</b>	
<b>10.1 Tipo de área:</b> Agrícola / Agro-florestal	
<b>10.2 Tipo de intervenção:</b> Beneficiação / Conservação	