



# FICHA N.º C 11

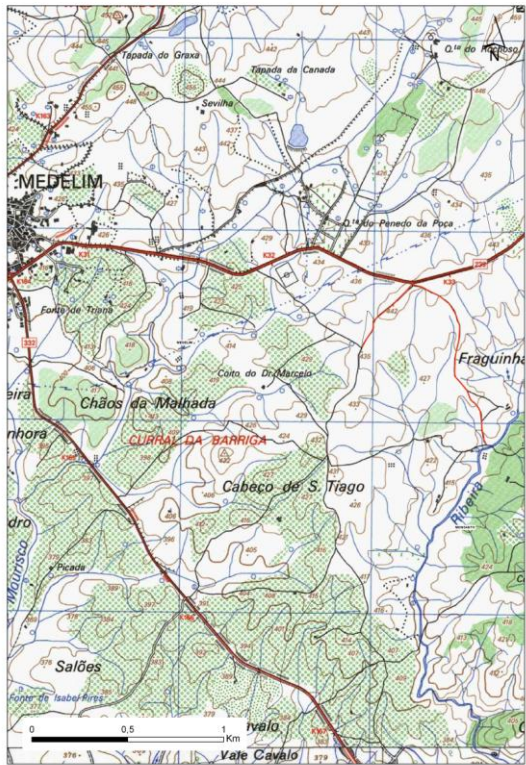
<b>1. Designação:</b> Caminho do Cabeço de S. Tiago	
<b>2. Justificação / Benefícios:</b> <ul style="list-style-type: none"><li>- Melhoria da acessibilidade a propriedades agrícolas e agro-florestais;</li><li>- Facilitar o escoamento dos produtos agrícolas ou agro-florestais;</li><li>- Aumentar a segurança a nível de transitabilidade e combate a incêndios;</li><li>- Reduzir os tempos de deslocação às propriedades servidas pela via.</li></ul>	
<b>3. Extensão:</b> 2 800 m	<b>4. Tipo de pavimento</b> <b>4.1 Existente:</b> Terra <b>4.2 Proposto:</b> Terra
<b>5. Situação de Referência</b> <b>5.1 Enquadramento:</b> Agrícola <b>5.2 Uso do solo:</b> Agrícola	<b>6. Estado de Conservação:</b> Degradado
<b>7. Valor total:</b> 8 400 €	<b>8. Valor / km:</b> 3 000 €
<b>9. Localização</b>	
<b>9.1 Geográfica</b>	<b>9.2 Administrativa</b>
	<b>Freguesia:</b> <b>Medelim</b> <b>Concelho:</b> <b>Idanha-a-Nova</b>
<b>10. Natureza da Serventia / Memória Técnica</b>	
<b>10.1 Tipo de área:</b> Agrícola / Agro-florestal	
<b>10.2 Tipo de intervenção:</b> Beneficiação / Conservação	

## FICHA N.º C 12

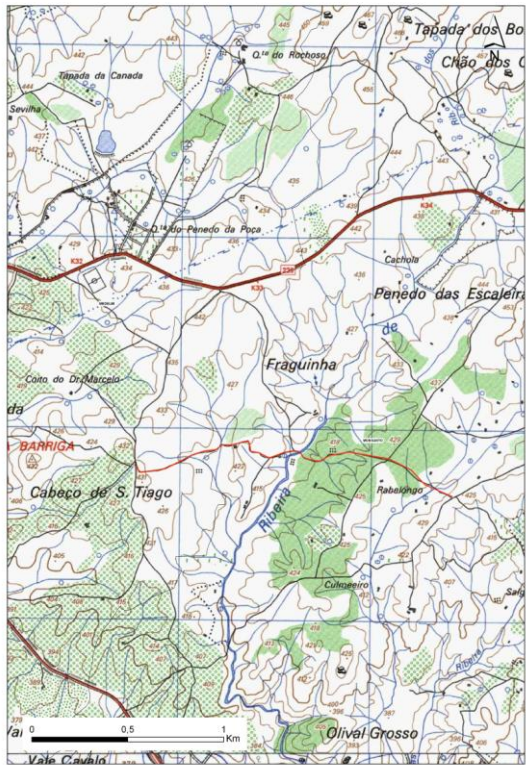
<b>1. Designação:</b> Caminho da Canada	
<b>2. Justificação / Benefícios:</b> <ul style="list-style-type: none"><li>- Melhoria da acessibilidade a propriedades agrícolas e agro-florestais;</li><li>- Facilitar o escoamento dos produtos agrícolas ou agro-florestais;</li><li>- Aumentar a segurança a nível de transitabilidade e combate a incêndios;</li><li>- Reduzir os tempos de deslocação às propriedades servidas pela via.</li></ul>	
<b>3. Extensão:</b> 2 300 m	<b>4. Tipo de pavimento</b> <b>4.1 Existente:</b> Terra <b>4.2 Proposto:</b> Terra
<b>5. Situação de Referência</b> <b>5.1 Enquadramento:</b> Agrícola <b>5.2 Uso do solo:</b> Agrícola	<b>6. Estado de Conservação:</b> Degradado
<b>7. Valor total:</b> 6 900 €	<b>8. Valor / km:</b> 3 000 €
<b>9. Localização</b>	
<b>9.1 Geográfica</b>	<b>9.2 Administrativa</b>
	<b>Freguesia:</b> <b>Medelim</b> <b>Concelho:</b> <b>Idanha-a-Nova</b>
<b>10. Natureza da Serventia / Memória Técnica</b>	
<b>10.1 Tipo de área:</b> Agrícola / Agro-florestal	
<b>10.2 Tipo de intervenção:</b> Beneficiação / Conservação	



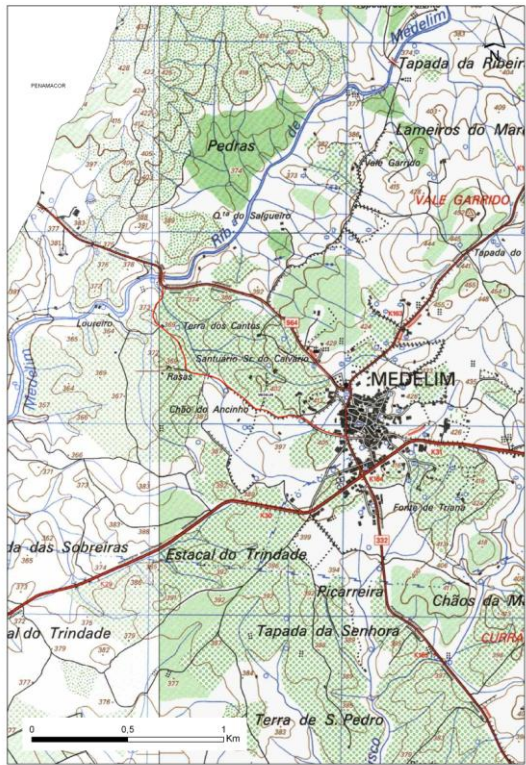
# FICHA N.º C 14

<b>1. Designação: Caminho da Fraguinha</b>	
<b>2. Justificação / Benefícios:</b> <ul style="list-style-type: none"><li>- Melhoria da acessibilidade a propriedades agrícolas e agro-florestais;</li><li>- Facilitar o escoamento dos produtos agrícolas ou agro-florestais;</li><li>- Aumentar a segurança a nível de transitabilidade e combate a incêndios;</li><li>- Reduzir os tempos de deslocação às propriedades servidas pela via.</li></ul>	
<b>3. Extensão: 1 500 m</b>	<b>4. Tipo de pavimento</b> <b>4.1 Existente:</b> Terra <b>4.2 Proposto:</b> Betuminoso
<b>5. Situação de Referência</b> <b>5.1 Enquadramento:</b> Agrícola <b>5.2 Uso do solo:</b> Agrícola	<b>6. Estado de Conservação:</b> Degradado
<b>7. Valor total: 4 500 €</b>	<b>8. Valor / km: 3 000 €</b>
<b>9. Localização</b>	
<b>9.1 Geográfica</b>	<b>9.2 Administrativa</b>
	<b>Freguesia:</b> <b>Medelim</b> <b>Concelho:</b> <b>Idanha-a-Nova</b>
<b>10. Natureza da Serventia / Memória Técnica</b>	
<b>10.1 Tipo de área: Agrícola / Agro-florestal</b>	
<b>10.2 Tipo de intervenção: Beneficiação / Conservação</b>	

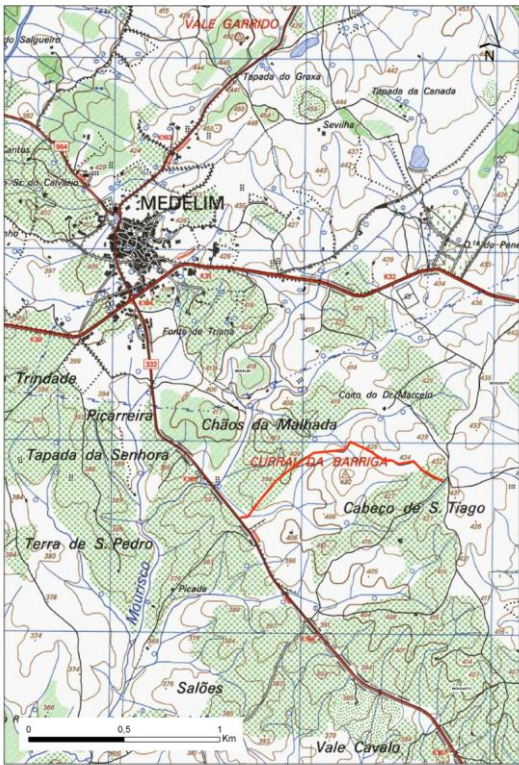
## FICHA N.º C 15

<b>1. Designação:</b> <b>Caminho da Rabelongo</b>	
<b>2. Justificação / Benefícios:</b> <ul style="list-style-type: none"><li>- Melhoria da acessibilidade a propriedades agrícolas e agro-florestais;</li><li>- Facilitar o escoamento dos produtos agrícolas ou agro-florestais;</li><li>- Aumentar a segurança a nível de transitabilidade e combate a incêndios;</li><li>- Reduzir os tempos de deslocação às propriedades servidas pela via.</li></ul>	
<b>3. Extensão:</b> <b>1 900 m</b>	<b>4. Tipo de pavimento</b> <b>4.1 Existente:</b> Terra <b>4.2 Proposto:</b> Terra
<b>5. Situação de Referência</b> <b>5.1 Enquadramento:</b> Agrícola <b>5.2 Uso do solo:</b> Agrícola	<b>6. Estado de Conservação:</b> Degradado
<b>7. Valor total:</b> <b>5 700 €</b>	<b>8. Valor / km:</b> <b>3 000 €</b>
<b>9. Localização</b>	
<b>9.1 Geográfica</b>	<b>9.2 Administrativa</b>
	<b>Freguesia:</b> <b>Medelim</b> <b>Concelho:</b> <b>Idanha-a-Nova</b>
<b>10. Natureza da Serventia / Memória Técnica</b>	
<b>10.1 Tipo de área:</b> Agrícola / Agro-florestal	
<b>10.2 Tipo de intervenção:</b> Beneficiação / Conservação	

## FICHA N.º C 16

<b>1. Designação:</b> <b>Caminho da Rasas</b>	
<b>2. Justificação / Benefícios:</b>	
<ul style="list-style-type: none"> <li>- Melhoria da acessibilidade a propriedades agrícolas e agro-florestais;</li> <li>- Facilitar o escoamento dos produtos agrícolas ou agro-florestais;</li> <li>- Aumentar a segurança a nível de transitabilidade e combate a incêndios;</li> <li>- Reduzir os tempos de deslocação às propriedades servidas pela via.</li> </ul>	
<b>3. Extensão:</b> <b>1 900 m</b>	<b>4. Tipo de pavimento</b>
	<b>4.1 Existente:</b> Terra
	<b>4.2 Proposto:</b> Betuminoso
<b>5. Situação de Referência</b>	<b>6. Estado de Conservação:</b> Degradado
<b>5.1 Enquadramento:</b> Agrícola	
<b>5.2 Uso do solo:</b> Agrícola	
<b>7. Valor total:</b> <b>114 000 €</b>	<b>8. Valor / km:</b> <b>60 000 €</b>
<b>9. Localização</b>	
<b>9.1 Geográfica</b>	<b>9.2 Administrativa</b>
	<p><b>Freguesia:</b> <b>Medelim</b></p> <p><b>Concelho:</b> <b>Idanha-a-Nova</b></p>
<b>10. Natureza da Serventia / Memória Técnica</b>	
<b>10.1 Tipo de área:</b> Agrícola / Agro-florestal	
<b>10.2 Tipo de intervenção:</b> Beneficiação / Conservação	

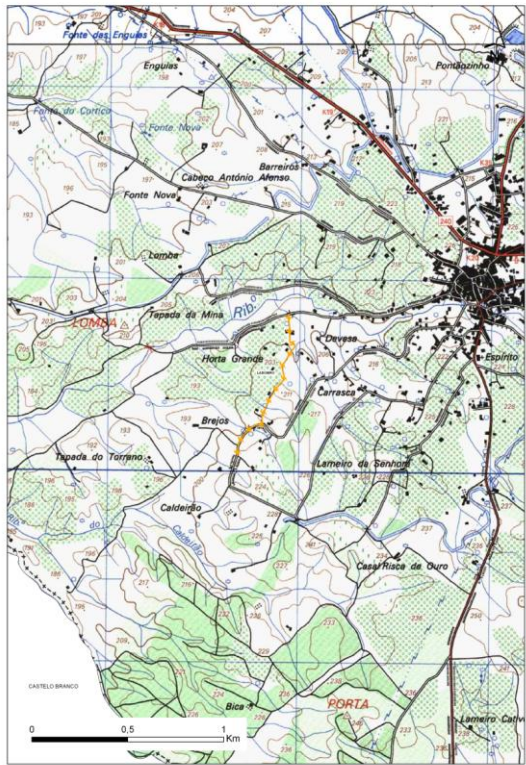
## FICHA N.º C 134

<b>1. Designação:</b> <b>Caminho das Vinhas</b>	
<b>2. Justificação / Benefícios:</b>	
<ul style="list-style-type: none"> <li>- Melhoria da acessibilidade a propriedades agrícolas e agro-florestais;</li> <li>- Facilitar o escoamento dos produtos agrícolas ou agro-florestais;</li> <li>- Aumentar a segurança a nível de transitabilidade e combate a incêndios;</li> <li>- Reduzir os tempos de deslocação às propriedades servidas pela via.</li> </ul>	
<b>3. Extensão:</b> <b>1.300 m</b>	<b>4. Tipo de pavimento</b>
	<b>4.1 Existente:</b> Terra batida
	<b>4.2 Proposto:</b> Terra Batida
<b>5. Situação de Referência</b>	<b>6. Estado de Conservação:</b> Degradado
<b>5.1 Enquadramento:</b> Agrícola	
<b>5.2 Uso do solo:</b> Agrícola	
<b>7. Valor total:</b> <b>3 900 €</b>	<b>8. Valor / km:</b> <b>3 000 €</b>
<b>9. Localização</b>	
<b>9.1 Geográfica</b>	<b>9.2 Administrativa</b>
	<p><b>Freguesia:</b> <b>Medelim</b></p> <p><b>Concelho:</b> <b>Idanha-a-Nova</b></p>
<b>10. Natureza da Serventia / Memória Técnica</b>	
<b>10.1 Tipo de área:</b> Agrícola / Agro-florestal	
<b>10.2 Tipo de intervenção:</b> Beneficiação / Conservação	





## FICHA N.º E 02

<b>1. Designação:</b> <b>Ampliação da Electrificação do Caminho das Hortas Grandes / Brejo</b>	
<b>2. Justificação / Benefícios:</b>	
<ul style="list-style-type: none"> <li>- Melhoria da acessibilidade a propriedades agrícolas e agro-florestais;</li> <li>- Facilitar o escoamento dos produtos agrícolas ou agro-florestais;</li> <li>- Aumentar a segurança a nível de transitabilidade e combate a incêndios;</li> <li>- Reduzir os tempos de deslocação às propriedades servidas pela via.</li> </ul>	
<b>3. Extensão:</b> <b>900 m</b>	<b>4. Tipo de pavimento</b>
	<b>4.1 Existente:</b>
	<b>4.2 Proposto:</b>
<b>5. Situação de Referência</b>	<b>6. Estado de Conservação:</b>
<b>5.1 Enquadramento:</b> Agrícola	
<b>5.2 Uso do solo:</b> Agrícola	
<b>7. Valor total:</b> <b>13 500 €</b>	<b>8. Valor / km:</b> <b>15 000 €</b>
<b>9. Localização</b>	
<b>9.1 Geográfica</b>	<b>9.2 Administrativa</b>
	<p><b>Freguesia:</b> <b>Ladoeiro</b></p> <p><b>Concelho:</b> <b>Idanha-a-Nova</b></p>
<b>10. Natureza da Serventia / Memória Técnica</b>	
<b>10.1 Tipo de área:</b> Agrícola / Agro-florestal	
<b>10.2 Tipo de intervenção:</b> Beneficiação / Conservação	